

590

## OFERTA DE VÂNZARE TEREN

Subsemnatul/Subsemnata <sup>1)</sup>, **Drăguț Băluța C.N.P.**

-, e-mail -, tel. -

„prin împuternicitul **Bănuți Eugen-Alexandru**, cu cod numeric personal  
in oras Anina, str.Libertății, jud. Caraș-Severin conform Procurii autentificata sub  
la B.I.N. Faur Oana-Maria, , domiciliat

1) Se completează numele și prenumele proprietarului terenului.

**vând teren agricol situat în extravilan, în suprafață de 0,43 (ha), la prețul de 5800 (lei)  
cincimioptsutelei** <sup>2)</sup>

2) Se va completa în cifre și litere.

Condițiile de vânzare sunt următoarele: .....

Date privind identificarea terenului


ORAȘ ORAVIȚA	
NR. UNIC DE ÎNREGISTRARE AL	
OFERTEI DE VÂNZARE	din
CUMPĂRARE	
REGISTRUL DE EVIDENȚĂ	
Nr. 5	din 12.03.2019

Specificare	Informații privind amplasamentul terenului						Categoria de folosință <sup>3)</sup>	Obs.
	Orașul/Comuna/Județul (*)	Suprafața (ha) (*)	Număr cadastral (**)	Număr de carte funciară (**)	Număr tarla/lot (**)	Număr parcelă (**)		
Se completează de către vânzător	Oraș Oravița Caraș-Severin	0,43	37539	37539	16	29	Arabil	
Verificat primărie <sup>4)</sup>	X	X	X	X	X	X	X	

<sup>3)</sup> Se completează categoria de folosință a terenurilor agricole situate în extravilan productive, care sunt: arabile, viile, livezile, pepinierele viticole, pomicele, plantațiile de hamei și duzi, pășunile, fânețele, serele, solarele, răsadnițele și altele asemenea, cele cu vegetație forestieră, dacă nu fac parte din amenajamentele silvice, pășunile împădurite, cele ocupate cu construcții și instalații agrozootehnice, amenajările piscicole și de îmbunătățiri funciare, drumurile tehnologice și de exploatare agricolă, platformele și spațiile de depozitare care servesc nevoilor producției agricole și terenurile neproductive care pot fi amenajate și folosite pentru producția agricolă.

<sup>4)</sup> Se completează cu "X" rubricile în care informațiile pot fi comparate cu datele din Registrul agricol, evidențele fiscale, evidențele de stare civilă, altele asemenea.

**Cunoscând că falsul în declarații se pedepsește conform Legii nr. 286/2009 privind Codul penal, cu modificările și completările ulterioare, declar că datele sunt reale, corecte și complete.**

Vânzător/Împuternicit, **Drăguț Băluța** prin  
Împuternicit **Bănuți Eugen-Alexandru**  
(numele și prenumele în clar)  
Semnătura ...  .....

Data 12.03.2019

NOTE: - Câmpurile notate cu (\*) sunt obligatoriu de completat.

- Câmpurile notate cu (\*\*) se completează în cazul în care sunt cunoscute informațiile.

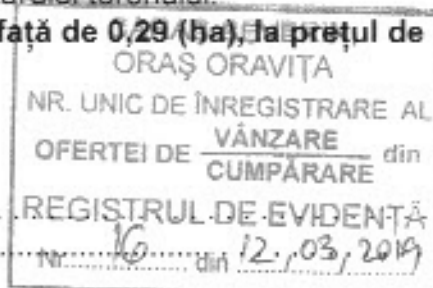
571

## OFERTA DE VÂNZARE TEREN

Subsemnatul/Subsemnata <sup>1)</sup>, **Drăguț Băluța**-, e-mail -, tel. -,  
, domiciliat„prin împuternicitul **Bănuți Eugen-Alexandru**, cu cod numeric personal  
în oraș Anina, str. Libertății, jud. Caraș-Severin conform Procurii autentificată sub  
nr. B.I.N. Faur Oana-Maria.<sup>1)</sup> Se completează numele și prenumele proprietarului terenului.**vând teren agricol situat în extravilan, în suprafață de 0,29 (ha), la prețul de 3910 (lei)  
treimiinouasutezeceleai <sup>2)</sup>**<sup>2)</sup> Se va completa în cifre și litere.

Condițiile de vânzare sunt următoarele: .....

Date privind identificarea terenului



Specificare	Informații privind amplasamentul terenului						Categoria de folosință <sup>3)</sup> (**)	Obs.
	Orașul/Comuna/Județul (*)	Suprafața (ha) (*)	Număr cadastral (**)	Număr de carte funciară (**)	Număr tarla/lot (**)	Număr parcelă (**)		
Se completează de către vânzător	Oraș Oravița Caraș-Severin	0,29	37547	37547	13	16	Arabil	
Verificat primărie <sup>4)</sup>	X	X	X	X	X	X	X	

<sup>3)</sup> Se completează categoria de folosință a terenurilor agricole situate în extravilan productive, care sunt: arabile, viile, livezile, pepinierele viticole, pomicole, plantațiile de hameci și duzi, pășunile, fânețele, serele, solarele, răsadnițele și altele asemenea, cele cu vegetație forestieră, dacă nu fac parte din amenajamentele silvice, pășunile împădurite, cele ocupate cu construcții și instalații agrozootehnice, amenajările piscicole și de îmbunătățiri funciare, drumurile tehnologice și de exploatare agricolă, platformele și spațiile de depozitare care servesc nevoilor producției agricole și terenurile neproductive care pot fi amenajate și folosite pentru producția agricolă.

<sup>4)</sup> Se completează cu "X" rubricile în care informațiile pot fi comparate cu datele din Registrul agricol, evidențele fiscale, evidențele de stare civilă, altele asemenea.

**Cunoscând că falsul în declarații se pedepsește conform Legii nr. 286/2009 privind Codul penal, cu modificările și completările ulterioare, declar că datele sunt reale, corecte și complete.**

Vânzător/Împuternicit, **Drăguț Băluța** prin  
Împuternicit **Bănuți Eugen-Alexandru**  
(numele și prenumele în clar)  
Semnătura .....

Data 12.03.2019 .....

NOTE: - Câmpurile notate cu (\*) sunt obligatoriu de completat.

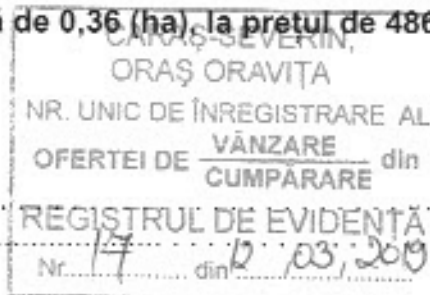
- Câmpurile notate cu (\*\*) se completează în cazul în care sunt cunoscute informațiile.

## OFERTA DE VÂNZARE TEREN

Subsemnatul/Subsemnata <sup>1)</sup>, **Drăguț Băluța**-, e-mail -, tel. -  
, domiciliat„prin împuternicitul **Bănuți Eugen-Alexandru**, cu cod numeric  
în oraș Anina, str. Libertății, jud. Caraș-Severin conform Procurii autentificată sub  
nr. la B.I.N. Faur Oana-Maria.<sup>1)</sup> Se completează numele și prenumele proprietarului terenului.**vând teren agricol situat în extravilan, în suprafață de 0,36 (ha) la pretul de 4860 (lei)  
patrumiioptsutesaizecilei <sup>2)</sup>**<sup>2)</sup> Se va completa în cifre și litere.

Condițiile de vânzare sunt următoarele: .....

Date privind identificarea terenului



Specificare	Informații privind amplasamentul terenului						Categoricia de folosință <sup>3)</sup>	Obs.
	Orașul/Comuna/Județul (*)	Suprafața (ha) (*)	Număr cadastral (**)	Număr de carte funciară (**)	Număr tarla/lot (**)	Număr parcelă (**)		
Se completează de către vânzător	Oraș Oravița Caraș-Severin	0,36	37544	37544	16	32	Arabil	
Verificat primărie <sup>4)</sup>	X	X	X	X	X	X	X	

<sup>3)</sup> Se completează categoria de folosință a terenurilor agricole situate în extravilan productive, care sunt: arabile, viile, livezile, pepinierele viticole, pomicele, plantațiile de hamei și duzi, pășunile, fânețele, scrocle, solarele, răsadnițele și altele asemenea, cele cu vegetație forestieră, dacă nu fac parte din amenajamentele silvice, pășunile împădurite, cele ocupate cu construcții și instalații agrozootehnice, amenajările piscicole și de îmbunătățiri funciare, drumurile tehnologice și de exploatare agricolă, platformele și spațiile de depozitare care servesc nevoilor producției agricole și terenurile neproductive care pot fi amenajate și folosite pentru producția agricolă.

<sup>4)</sup> Se completează cu "X" rubricile în care informațiile pot fi comparate cu datele din Registrul agricol, evidențele fiscale, evidențele de stare civilă, altele asemenea.

**Cunoscând că falsul în declarații se pedepsește conform Legii nr. 286/2009 privind Codul penal, cu modificările și completările ulterioare, declar că datele sunt reale, corecte și complete.**

Vânzător/Împuternicit, **Drăguț Băluța** prin  
Împuternicit **Bănuți Eugen-Alexandru**  
(numele și prenumele în clar)  
Semnătura .....

Data 12.03.2019

NOTE: - Câmpurile notate cu (\*) sunt obligatoriu de completat.

- Câmpurile notate cu (\*\*) se completează în cazul în care sunt cunoscute informațiile.

## OFERTA DE VÂNZARE TEREN

Subsemnatul/Subsemnata <sup>1)</sup>, **Drăguț Băluța**

-, e-mail -, tel. -

, domiciliat  
„prin împuternicitul **Bănuți Eugen-Alexandru**, cu cod numeric personal  
în oraș Anina, str. Libertății, jud. Caraș-Severin conform Procurii autentificată sub  
nr. la B.I.N. Faur Oana-Maria.<sup>1)</sup> Se completează numele și prenumele proprietarului terenului.**vând teren agricol situat în extravilan, în suprafață de 0,21 (ha), la prețul de 2835 (lei)  
douamiiopstutetrezecisicincilei <sup>2)</sup>**<sup>2)</sup> Se va completa în cifre și litere.

Condițiile de vânzare sunt următoarele: .....

Date privind identificarea terenului

CARAȘ-SEVERIN, ORAȘ ORAVIȚA
NR. UNIC DE ÎNREGISTRARE AL OFERTEI DE VÂNZARE CUMPĂRARE din
REGISTRUL DE EVIDENȚĂ
Nr. <i>18</i> din <i>12.03.2019</i>

Specificare	Informații privind amplasamentul terenului						Categoria de folosință <sup>3)</sup>	Obs.
	Orașul/ Comuna/ Județul (*)	Suprafața (ha) (*)	Număr cadastral (**)	Număr de carte funciară (**)	Număr tarla/lot (**)	Număr parcelă (**)		
Se completează de către vânzător	Oraș Oravița Caraș- Severin	<b>0,21</b>	<b>37546</b>	<b>37546</b>	<b>41</b>	<b>10</b>	Arabil	
Verificat primărie <sup>4)</sup>	X	X	X	X	X	X	X	

<sup>3)</sup> Se completează categoria de folosință a terenurilor agricole situate în extravilan productive, care sunt: arabile, viile, livezile, pepinierele viticole, pomicole, plantațiile de hamei și duzi, pășunile, fânețele, serele, solarele, răsadnițele și altele asemenea, cele cu vegetație forestieră, dacă nu fac parte din amenajamentele silvice, pășunile împădurite, cele ocupate cu construcții și instalații agrozootehnice, amenajările piscicole și de îmbunătățiri funciare, drumurile tehnologice și de exploatare agricolă, platformele și spațiile de depozitare care servesc nevoilor producției agricole și terenurile neproductive care pot fi amenajate și folosite pentru producția agricolă.

<sup>4)</sup> Se completează cu "X" rubricile în care informațiile pot fi comparate cu datele din Registrul agricol, evidențele fiscale, evidențele de stare civilă, altele asemenea.

**Cunoscând că falsul în declarații se pedepsește conform Legii nr. 286/2009 privind Codul penal, cu modificările și completările ulterioare, declar că datele sunt reale, corecte și complete.**

Vânzător/Împuternicit, **Drăguț Băluța** prin  
Împuternicit **Bănuți Eugen-Alexandru**  
(numele și prenumele în clar)  
Semnătura .....

Data *12.03.2019*

NOTE: - Câmpurile notate cu (\*) sunt obligatoriu de completat.

- Câmpurile notate cu (\*\*) se completează în cazul în care sunt cunoscute informațiile.

## OFERTA DE VÂNZARE TEREN

Subsemnatul/Subsemnata <sup>1)</sup>, **Drăguț Băluța**

-, e-mail -, tel. -  
 „prin împuternicitul **Bănuți Eugen-Alexandru**, cu cod numeric personal , domiciliat  
 în oraș Anina, str.Libertății, jud. Caraș-Severin conform Procurii autentificată sub  
 . Faur Oana-Maria.

1) Se completează numele și prenumele proprietarului terenului.

vând teren agricol situat în extravilan, în suprafață de **1,29 (ha)**, la preț de **17.410 (lei)**  
 saptesprezecemiipatrusutezecelei <sup>2)</sup>

2) Se va completa în cifre și litere.

Condițiile de vânzare sunt următoarele: .....

Date privind identificarea terenului

CARAȘ SEVERIN, ORAȘ ORAVIȚA	
NR. UNIC DE ÎNREGISTRARE AL OFERTEI DE <u>VÂNZARE</u> din CUMPĂRARE	
REGISTRUL DE EVIDENȚĂ	
Nr. <u>13</u>	din <u>12</u> / <u>03</u> / <u>2019</u>

Specificare	Informații privind amplasamentul terenului						Categorია de folosință <sup>3)</sup> (**)	Obs.
	Orașul/Comuna/Județul (*)	Suprafața (ha) (*)	Număr cadastral (**)	Număr de carte funciară (**)	Număr tarla/lot (**)	Număr parcelă (**)		
Se completează de către vânzător	Oraș Oravița Caraș-Severin	1,29	37543	37543	36	5	Arabil	
Verificat primărie <sup>4)</sup>	X	X	X	X	X	X	X	

3) Se completează categoria de folosință a terenurilor agricole situate în extravilan productive, care sunt: arabile, viile, livezile, pepinierele viticole, pomicole, plantațiile de hamei și duzi, pășunile, fânețele, serele, solarele, răsadnițele și altele asemenea, cele cu vegetație forestică, dacă nu fac parte din amenajamentele silvice, pășunile împădurite, cele ocupate cu construcții și instalații agrozootehnice, amenajările piscicole și de îmbunătățiri funciare, drumurile tehnologice și de exploatare agricolă, platformele și spațiile de depozitare care servesc nevoilor producției agricole și terenurile neproductive care pot fi amenajate și folosite pentru producția agricolă.

4) Se completează cu "X" rubricile în care informațiile pot fi comparate cu datele din Registrul agricol, evidențele fiscale, evidențele de stare civilă, altele asemenea.

**Cunoscând că falsul în declarații se pedepsește conform Legii nr. 286/2009 privind Codul penal, cu modificările și completările ulterioare, declar că datele sunt reale, corecte și complete.**

Vânzător/Împuternicit, **Drăguț Băluța** prin  
 Împuternicit **Bănuți Eugen-Alexandru**  
 (numele și prenumele în clar)  
 Semnătura .....

Data 12.03.2019

NOTE: - Câmpurile notate cu (\*) sunt obligatoriu de completat.

- Câmpurile notate cu (\*\*) se completează în cazul în care sunt cunoscute informațiile.



## OFERTA DE VÂNZARE TEREN

Subsemnatul/Subsemnata <sup>1)</sup>, **Drăguț Băluța**

-, e-mail -, tel. -

„prin împuternicitul **Bănuți Eugen-Alexandru**, cu cod numeric personal \_\_\_\_\_ domiciliat în oraș Anina, str.Libertății, \_\_\_\_\_ jud. Caraș-Severin conform Procurii autentificată sub

1) Se completează numele și prenumele proprietarului terenului.

vând teren agricol situat în extravilan, în suprafață de 0,30 (ha), la prețul de 4045 (lei) patru mii patru zeci și cincizeci și cinci lei <sup>2)</sup>

2) Se va completa în cifre și litere.

Condițiile de vânzare sunt următoarele: .....

Date privind identificarea terenului

CARAȘ-SEVERIN,  
ORAȘ ORAVIȚA  
NR. UNIC DE ÎNREGISTRARE AL  
OFERTEI DE VÂNZARE din  
CUMPĂRARE din  
REGISTRUL DE EVIDENȚĂ  
Nr. 20 din 12.03.2019

Specificare	Informații privind amplasamentul terenului						Categoria de folosință <sup>3)</sup> (**)	Obs.
	Orașul/Comuna/Județul (*)	Suprafața (ha) (*)	Număr cadastral (**)	Număr de carte funciară (**)	Număr tarla/lot (**)	Număr parcelă (**)		
Se completează de către vânzător	Oraș Oravița Caraș-Severin	0,30	37548	37548	27	6	Arabil	
Verificat primărie <sup>4)</sup>	X	X	X	X	X	X	X	

3) Se completează categoria de folosință a terenurilor agricole situate în extravilan productive, care sunt: arabile, viile, livezile, pepinierile viticole, pomicele, plantațiile de hamei și duzi, pășunile, fânețele, scele, solarele, răsadnițele și altele asemenea, cele cu vegetație forestieră, dacă nu fac parte din amenajamentele silvice, pășunile împădurite, cele ocupate cu construcții și instalații agrozootehnice, amenajările piscicole și de îmbunătățiri funciare, drumurile tehnologice și de exploatare agricolă, platformele și spațiile de depozitare care servesc nevoilor producției agricole și terenurile neproductive care pot fi amenajate și folosite pentru producția agricolă.

4) Se completează cu "X" rubricile în care informațiile pot fi comparate cu datele din Registrul agricol, evidențele fiscale, evidențele de stare civilă, altele asemenea.

**Cunoscând că falsul în declarații se pedepsește conform Legii nr. 286/2009 privind Codul penal, cu modificările și completările ulterioare, declar că datele sunt reale, corecte și complete.**

Vânzător/Împuternicit, **Drăguț Băluța** prin  
Împuternicit **Bănuți Eugen-Alexandru**  
(numele și prenumele în clar)  
Semnătura .....

Data 12.03.2019

NOTE: - Câmpurile notate cu (\*) sunt obligatoriu de completat.

- Câmpurile notate cu (\*\*) se completează în cazul în care sunt cunoscute informațiile.

576

- Formular pentru persoane fizice -

### OFERTA DE VÂNZARE TEREN

Subsemnatul/Subsemnata <sup>1)</sup>, **Drăguț Băluța**

-, e-mail -, tel. -  
, domiciliat

„prin împuternicitul **Bănuți Eugen-Alexandru**, cu cod numeric personal  
în oraș Anina, str.Libertății, jud. Caraș-Severin conform Procurii autentificata sub  
nr.

<sup>1)</sup> Se completează numele și prenumele proprietarului terenului.

**vând teren agricol situat în extravilan, în suprafață de 0,60 (ha), la preț de 8.100 (lei) optmiiunasutalei <sup>2)</sup>**

<sup>2)</sup> Se va completa în cifre și litere.

Condițiile de vânzare sunt următoarele: .....

Date privind identificarea terenului

CARAȘ-SEVERIN,  
ORAȘ ORAVIȚA  
NR. UNIC DE ÎNREGISTRARE AL  
OFERTEI DE VÂNZARE din  
CUMPĂRARE  
REGISTRUL DE EVIDENȚĂ  
Nr. 21 din 12 / 03 / 2015

Specificare	Informații privind amplasamentul terenului						Categoria de folosință <sup>3)</sup> (**)	Obs.
	Orașul/Comuna/Județul (*)	Suprafața (ha) (*)	Număr cadastral (**)	Număr de carte funciară (**)	Număr tarla/lot (**)	Număr parcelă (**)		
Se completează de către vânzător	Oraș Oravița Caraș-Severin	<b>0,60</b>	<b>37541</b>	<b>37541</b>	<b>12</b>	<b>27</b>	Arabil	
Verificat primărie <sup>4)</sup>	X	X	X	X	X	X	X	

<sup>3)</sup> Se completează categoria de folosință a terenurilor agricole situate în extravilan productive, care sunt: arabile, viile, livezile, pepinierele viticole, pomicole, plantațiile de hamei și duzi, pășunile, fânc țele, scele, solarele, răsadnițele și altele asemenea, cele cu vegetație forestieră, dacă nu fac parte din amenajamentele silvice, pășunile împădurite, cele ocupate cu construcții și instalații agrozootehnice, amenajările piscicole și de îmbunătățiri funciare, drumurile tehnologice și de exploatare agricolă, platformele și spațiile de depozitare care servesc nevoilor producției agricole și terenurile neproductive care pot fi amenajate și folosite pentru producția agricolă.

<sup>4)</sup> Se completează cu "X" rubricile în care informațiile pot fi comparate cu datele din Registrul agricol, evidențele fiscale, evidențele de stare civilă, altele asemenea.

**Cunoscând că falsul în declarații se pedepsește conform Legii nr. 286/2009 privind Codul penal, cu modificările și completările ulterioare, declar că datele sunt reale, corecte și complete.**

Vânzător/Împuternicit, **Drăguț Băluța** prin  
Împuternicit **Bănuți Eugen-Alexandru**  
(numele și prenumele în clar)  
Semnătura . . . . .

Data 12.03.2015

NOTE: - Câmpurile notate cu (\*) sunt obligatoriu de completat.  
- Câmpurile notate cu (\*\*) se completează în cazul în care sunt cunoscute informațiile.

## OFERTA DE VÂNZARE TEREN

Subsemnatul/Subsemnata <sup>1)</sup>, **Drăguț Băluța**

-, e-mail -, tel. -

„prin împuternicitul **Bănuți Eugen-Alexandru**, cu cod numeric<sup>1)</sup> Se completează numele și prenumele proprietarului terenului.**vând teren agricol situat în extravilan, în suprafață de 0,79 (ha), la prețul de 10.660 (lei) zecemiisasesutesaizecilei <sup>2)</sup>**<sup>2)</sup> Se va completa în cifre și litere.

Condițiile de vânzare sunt următoarele: .....

Date privind identificarea terenului

ORAȘ ORAVIȚA	
NR. UNIC DE ÎNREGISTRARE AL	
OFERTEI DE	VÂNZARE
	CUMPĂRARE
din	
REGISTRUL DE EVIDENȚĂ	
Nr. 22	din 12.03.2019

Specificare	Informații privind amplasamentul terenului						Categorია de folosință <sup>3)</sup> (**)	Obs.
	Orașul/ Comuna/ Județul (*)	Suprafața (ha) (*)	Număr cadastral (**)	Număr de carte funciară (**)	Număr tarla/lot (**)	Număr parcelă (**)		
Se completează de către vânzător	Oraș Oravița Caraș- Severin	0,79	37538	37538	57	2,3	Arabil	
Verificat primărie <sup>4)</sup>	X	X	X	X	X	X	X	

<sup>3)</sup> Se completează categoria de folosință a terenurilor agricole situate în extravilan productive, care sunt: arabile, viile, livezile, pepinierele viticole, pomicele, plantațiile de hamei și duzi, pășunile, fâncțele, serele, solarele, răsadnițele și altele asemenea, cele cu vegetație forestieră, dacă nu fac parte din amenajamentele silvice, pășunile împădurite, cele ocupate cu construcții și instalații agrozootehnice, amenajările piscicole și de îmbunătățiri funciare, drumurile tehnologice și de exploatare agricolă, platformele și spațiile de depozitare care servesc nevoilor producției agricole și terenurile neproductive care pot fi amenajate și folosite pentru producția agricolă.

<sup>4)</sup> Se completează cu "X" rubricile în care informațiile pot fi comparate cu datele din Registrul agricol, evidențele fiscale, evidențele de stare civilă, altele asemenea.

**Cunoscând că falsul în declarații se pedepsește conform Legii nr. 286/2009 privind Codul penal, cu modificările și completările ulterioare, declar că datele sunt reale, corecte și complete.**

Vânzător/Împuternicit, **Drăguț Băluța** prin  
Împuternicit **Bănuți Eugen-Alexandru**  
(numele și prenumele în clar)  
Semnătura .....

Data 12.03.2019

NOTE: - Câmpurile notate cu (\*) sunt obligatoriu de completat.

- Câmpurile notate cu (\*\*) se completează în cazul în care sunt cunoscute informațiile.



## OFERTA DE VÂNZARE TEREN

Subsemnatul/Subsemnata <sup>1)</sup>, **Drăguț Băluța**„prin împuternicitul **Bănuți Eugen-Alexandru**, cu cod numeric personal-, e-mail -, tel. -,  
domiciliat<sup>1)</sup> Se completează numele și prenumele proprietarului terenului.**vând teren agricol situat în extravilan, în suprafață de 0,29 (ha), la prețul de 3910 (lei) treimiinouasutezeceleai <sup>2)</sup>**<sup>2)</sup> Se va completa în cifre și litere.

Condițiile de vânzare sunt următoarele: .....

Date privind identificarea terenului

CARAȘ SEVERIN,  
ORAȘ ORAVIȚA  
NR. UNIC DE ÎNREGISTRARE AL  
OFERTEI DE VÂNZARE din  
CUMPĂRARE  
REGISTRUL DE EVIDENȚĂ  
Nr. 23 din 12.03.2019

Specificare	Informații privind amplasamentul terenului						Categoria de folosință <sup>3)</sup> (**)	Obs.
	Orașul/ Comuna/ Județul (*)	Suprafața (ha) (*)	Număr cadastral (**)	Număr de carte funciară (**)	Număr tarla/lot (**)	Număr parcelă (**)		
Se completează de către vânzător	Oraș Oravița Caraș- Severin	0,29	37537	37537	32	2	Arabil	
Verificat primărie <sup>4)</sup>	X	X	X	X	X	X	X	

<sup>3)</sup> Se completează categoria de folosință a terenurilor agricole situate în extravilan productive, care sunt: arabile, viile, livezile, pepinierele viticole, pomicole, plantațiile de hamei și duzi, pășunile, fânețele, serele, solarele, răsadnițele și altele asemenea, cele cu vegetație forestieră, dacă nu fac parte din amenajamentele silvice, pășunile împădurite, cele ocupate cu construcții și instalații agrozootehnice, amenajările piscicole și de îmbunătățiri funciare, drumurile tehnologice și de exploatare agricolă, platformele și spațiile de depozitare care servesc nevoilor producției agricole și terenurile neproductive care pot fi amenajate și folosite pentru producția agricolă.<sup>4)</sup> Se completează cu "X" rubricile în care informațiile pot fi comparate cu datele din Registrul agricol, evidențele fiscale, evidențele de stare civilă, altele asemenea.**Cunoscând că falsul în declarații se pedepsește conform Legii nr. 286/2009 privind Codul penal, cu modificările și completările ulterioare, declar că datele sunt reale, corecte și complete.**Vânzător/Împuternicit, **Drăguț Băluța** prin  
Împuternicit **Bănuți Eugen-Alexandru**  
(numele și prenumele în clar)  
Semnătura .....

Data 12.03.2019

NOTE: - Câmpurile notate cu (\*) sunt obligatoriu de completat.

- Câmpurile notate cu (\*\*) se completează în cazul în care sunt cunoscute informațiile.

579

## OFERTA DE VÂNZARE TEREN

Subsemnatul/Subsemnata <sup>1)</sup>, **Drăguț Băluța**

-, e-mail -, tel. -

„prin împuternicitul **Bănuți Eugen-Alexandru**, cu cod numeric<sup>1)</sup> Se completează numele și prenumele proprietarului terenului.**vând teren agricol situat în extravilan, în suprafață de 0,16 (ha) la preț de 2160 (lei) douamiiunasutasizecilei <sup>2)</sup>**<sup>2)</sup> Se va completa în cifre și litere.

Condițiile de vânzare sunt următoarele: .....

Date privind identificarea terenului

ORAȘ ORAVIȚA
NR. UNIC DE ÎNREGISTRARE AL
OFERTEI DE <u>VÂNZARE</u> din
<u>CUMPĂRARE</u>
REGISTRUL DE EVIDENȚĂ
Nr. <u>24</u> din <u>12</u> <u>03</u> <u>2015</u>

Specificare	Informații privind amplasamentul terenului						Categorია de folosință <sup>3)</sup> (**)	Obs.
	Orașul/ Comuna/ Județul (*)	Suprafața (ha) (*)	Număr cadastral (**)	Număr de carte funciară (**)	Număr tarla/lot (**)	Număr parcelă (**)		
Se completează de către vânzător	Oraș Oravița Caraș- Severin	<b>0,16</b>	<b>37542</b>	<b>37542</b>	<b>32</b>	<b>21</b>	Arabil	
Vcrificat primărie <sup>4)</sup>	X	X	X	X	X	X	X	

<sup>3)</sup> Se completează categoria de folosință a terenurilor agricole situate în extravilan productive, care sunt: arabile, viile, livezile, pepinierele viticole, pomicole, plantațiile de hamei și duzi, pășunile, fânețele, sercele, solarele, răsadnițele și altele asemenea, cele cu vegetație forestieră, dacă nu fac parte din amenajamentele silvice, pășunile împădurite, cele ocupate cu construcții și instalații agrozootehnice, amenajările piscicole și de îmbunătățiri funciare, drumurile tehnologice și de exploatare agricolă, platformele și spațiile de depozitare care servesc nevoilor producției agricole și terenurile neproductive care pot fi amenajate și folosite pentru producția agricolă.

<sup>4)</sup> Se completează cu "X" rubricile în care informațiile pot fi comparate cu datele din Registrul agricol, evidențele fiscale, evidențele de stare civilă, altele asemenea.

**Cunoscând că falsul în declarații se pedepsește conform Legii nr. 286/2009 privind Codul penal, cu modificările și completările ulterioare, declar că datele sunt reale, corecte și complete.**

Vânzător/Împuternicit, **Drăguț Băluța** prin  
Împuternicit **Bănuți Eugen-Alexandru**  
(numele și prenumele în clar)  
Semnătura .....

Data 12.03.2015

NOTE: - Câmpurile notate cu (\*) sunt obligatoriu de completat.

- Câmpurile notate cu (\*\*) se completează în cazul în care sunt cunoscute informațiile.

## OFERTA DE VÂNZARE TEREN

Subsemnatul/Subsemnata <sup>1)</sup>, **Drăguț Băluța****Bănuți Eugen-Alexandru,**<sup>1)</sup> Se completează numele și prenumele proprietarului terenului.vând teren agricol situat în extravilan, în suprafață de 0,29 (ha), la prețul de 3910 (lei) treimiinouasutezecele <sup>2)</sup><sup>2)</sup> Se va completa în cifre și litere.

Condițiile de vânzare sunt următoarele: .....

Date privind identificarea terenului

CARAȘ-SEVERIN, ORAȘ ORAVIȚA	
NR. UNIC DE ÎNREGISTRARE AL OFERTEI DE VÂNZARE din CUMPARARE	
REGISTRUL DE EVIDENȚĂ	
Nr. 25	din 12.03.2019

Specificare	Informații privind amplasamentul terenului						Categorია de folosință <sup>3)</sup> (**)	Obs.
	Orașul/ Comuna/ Județul (*)	Suprafața (ha) (*)	Număr cadastral (**)	Număr de carte funciară (**)	Număr tarla/lot (**)	Număr parcelă (**)		
Se completează de către vânzător	Oraș Oravița Caraș- Severin	0,29	37566	37566	39	50	Arabil	
Verificat primărie <sup>4)</sup>	X	X	X	X	X	X	X	

<sup>3)</sup> Se completează categoria de folosință a terenurilor agricole situate în extravilan productive, care sunt: arabile, viile, livezile, pepinierele viticole, pomicole, plantațiile de hameci și duzi, pășunile, lănețele, serele, solarele, răsadnițele și altele asemenea, cele cu vegetație forestieră, dacă nu fac parte din amenajamentele silvice, pășunile împădurite, cele ocupate cu construcții și instalații agrozootehnice, amenajările piscicole și de îmbunătățiri funciare, drumurile tehnologice și de exploatare agricolă, platformele și spațiile de depozitare care servesc nevoilor producției agricole și terenurile neproductive care pot fi amenajate și folosite pentru producția agricolă.

<sup>4)</sup> Se completează cu "X" rubricile în care informațiile pot fi comparate cu datele din Registrul agricol, evidențele fiscale, evidențele de stare civilă, altele asemenea.

**Cunoscând că falsul în declarații se pedepsește conform Legii nr. 286/2009 privind Codul penal, cu modificările și completările ulterioare, declar că datele sunt reale, corecte și complete.**

Vânzător/Împuternicit, **Drăguț Băluța** prin  
Împuternicit **Bănuți Eugen-Alexandru**  
(numele și prenumele în clar)  
Semnătura .....

Data ..... 12.03.2019

NOTE: - Câmpurile notate cu (\*) sunt obligatoriu de completat.

- Câmpurile notate cu (\*\*) se completează în cazul în care sunt cunoscute informațiile.

## OFERTA DE VÂNZARE TEREN

Subsemnatul/Subsemnata <sup>1)</sup>, **Drăguț Băluța**„prin împuternicitul **Bănuți Eugen-Alexandru**, cu cod numeric personal

-, e-mail -, tel. -

1) Se completează numele și prenumele proprietarului terenului.  
vând teren agricol situat în extravilan, în suprafață de 0,58 (ha), la prețul de 7830 (lei) saptemioptsuttreizecilei <sup>2)</sup>

2) Se va completa în cifre și litere.

Condițiile de vânzare sunt următoarele: .....

Date privind identificarea terenului

CARAȘ-SEVERIN,  
ORAȘ ORAVIȚA  
NR. UNIC DE ÎNREGISTRARE AL  
OFERTEI DE VÂNZARE din  
CUMPĂRARE  
REGISTRUL DE EVIDENȚĂ  
Nr. 26 din 12.03.2019

Specificare	Informații privind amplasamentul terenului						Categoria de folosință <sup>3)</sup> (**)	Obs.
	Orașul/Comuna/Județul (*)	Suprafața (ha) (*)	Număr cadastral (**)	Număr de carte funciară (**)	Număr tarla/lot (**)	Număr parcelă (**)		
Se completează de către vânzător	Oraș Oravița Caraș-Severin	0,58	37540	37540	39	24	Arabil	
Verificat primărie <sup>4)</sup>	X	X	X	X	X	X	X	

3) Se completează categoria de folosință a terenurilor agricole situate în extravilan productive, care sunt: arabile, viile, livezile, pepinierele viticole, pomicole, plantațiile de hamei și duzi, pășunile, fânc țele, serele, solarele, răsadnițele și altele asemenea, cele cu vegetație forestieră, dacă nu fac parte din amenajamentele silvice, pășunile împădurite, cele ocupate cu construcții și instalații agrozootehnice, amenajările piscicole și de îmbunătățiri funciare, drumurile tehnologice și de exploatare agricolă, platformele și spațiile de depozitare care servesc nevoilor producției agricole și terenurile neproductive care pot fi amenajate și folosite pentru producția agricolă.

4) Se completează cu "X" rubricile în care informațiile pot fi comparate cu datele din Registrul agricol, evidențele fiscale, evidențele de stare civilă, altele asemenea.

**Cunoscând că falsul în declarații se pedepsește conform Legii nr. 286/2009 privind Codul penal, cu modificările și completările ulterioare, declar că datele sunt reale, corecte și complete.**

Vânzător/Împuternicit, **Drăguț Băluța** prin  
Împuternicit **Bănuți Eugen-Alexandru**  
(numele și prenumele în clar)  
Semnătura .....

Data 12.03.2019

NOTE: - Câmpurile notate cu (\*) sunt obligatoriu de completat.

- Câmpurile notate cu (\*\*) se completează în cazul în care sunt cunoscute informațiile

## OFERTA DE VÂNZARE TEREN

Subsemnatul/Subsemnata <sup>1)</sup>, **Drăguț**

, e-mail -, tel. -

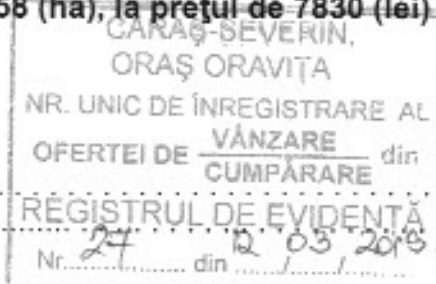
„prin împuternicitul **Bănuți Eugen-Alexandru**,

<sup>1)</sup> Se completează numele și prenumele proprietarului terenului.  
**vând teren agricol situat în extravilan, în suprafață de 0,58 (ha), la prețul de 7830 (lei) șaptemiiopșutetrezecilei** <sup>2)</sup>

<sup>2)</sup> Se va completa în cifre și litere.

Condițiile de vânzare sunt următoarele: .....

Date privind identificarea terenului



Specificare	Informații privind amplasamentul terenului						Categoria de folosință <sup>3)</sup> (**)	Obs.
	Orașul/Comuna/Județul (*)	Suprafața (ha) (*)	Număr cadastral (**)	Număr de carte funciară (**)	Număr tarla/lot (**)	Număr parcelă (**)		
Se completează de către vânzător	Oraș Oravița Caraș-Severin	0,58	37549	37549	201	1661/238	Arabil	
Verificat primărie <sup>4)</sup>	X	X	X	X	X	X	X	

<sup>3)</sup> Se completează categoria de folosință a terenurilor agricole situate în extravilan productive, care sunt: arabile, viile, livezile, pepinierele viticole, pomicele, plantațiile de hamei și duzi, pășunile, fâncțele, serele, solarele, răsadnițele și altele asemenea, cele cu vegetație forestieră, dacă nu fac parte din amenajamentele silvice, pășunile împădurite, cele ocupate cu construcții și instalații agrozootehnice, amenajările piscicole și de îmbunătățiri funciare, drumurile tehnologice și de exploatare agricolă, platformele și spațiile de depozitare care servesc nevoilor producției agricole și terenurile neproductive care pot fi amenajate și folosite pentru producția agricolă.

<sup>4)</sup> Se completează cu "X" rubricile în care informațiile pot fi comparate cu datele din Registrul agricol, evidențele fiscale, evidențele de stare civilă, altele asemenea.

**Cunoscând că falsul în declarații se pedepsește conform Legii nr. 286/2009 privind Codul penal, cu modificările și completările ulterioare, declar că datele sunt reale, corecte și complete.**

Vânzător/Împuternicit, **Drăguț Băluța** prin  
 Împuternicit **Bănuți Eugen-Alexandru**  
 (numele și prenumele în clar)  
 Semnătura . . . . .

Data 12.03.2019

NOTE: - Câmpurile notate cu (\*) sunt obligatoriu de completat.

- Câmpurile notate cu (\*\*) se completează în cazul în care sunt cunoscute informațiile.



- Formular pentru persoane fizice -

**OFERTA DE VÂNZARE TEREN**

Subsemnatul/Subsemnata <sup>1)</sup>, **Drăguț Băluța**

-, e-mail -, tel. -

„prin împuternicitul **Bănuți Eugen-Alexandru**, cu cod numeric personal

<sup>1)</sup> Se completează numele și prenumele proprietarului terenului.

**vând teren agricol situat în extravilan, în suprafață de 0,29 (ha), la prețul de 3910 (lei) treimiinouasutezecelei <sup>2)</sup>**

<sup>2)</sup> Se va completa în cifre și litere.

Condițiile de vânzare sunt următoarele: .....

Date privind identificarea terenului

CARAȘ-SEVERIN,  
ORAȘ ORAVIȚA  
NR. UNIC DE ÎNREGISTRARE AL  
OFERTEI DE VÂNZARE din  
CUMPĂRARE  
REGISTRUL DE EVIDENȚĂ  
Nr. 22 din 12.03.2019

Specificare	Informații privind amplasamentul terenului						Categoria de folosință <sup>3)</sup> (**)	Obs.
	Orașul/Comuna/Județul (*)	Suprafața (ha) (*)	Număr cadastral (**)	Număr de carte funciară (**)	Număr tarla/lot (**)	Număr parcelă (**)		
Se completează de către vânzător	Oraș Oravița Caraș-Severin	0,29	37536	37536	201	1661/38	Arabil	
Verificat primărie <sup>4)</sup>	X	X	X	X	X	X	X	

<sup>3)</sup> Se completează categoria de folosință a terenurilor agricole situate în extravilan productive, care sunt: arabile, viile, livezile, pepinierele viticole, pomicole, plantațiile de hamei și duzi, pășunile, fânețele, serele, solarcele, răsadnițele și altele asemenea, cele cu vegetație forestică, dacă nu fac parte din amenajamentele silvice, pășunile împădurite, cele ocupate cu construcții și instalații agrozootehnice, amenajările piscicole și de îmbunătățiri funciare, drumurile tehnologice și de exploatare agricolă, platformele și spațiile de depozitare care servesc nevoilor producției agricole și terenurile neproductive care pot fi amenajate și folosite pentru producția agricolă.

<sup>4)</sup> Se completează cu "X" rubricile în care informațiile pot fi comparate cu datele din Registrul agricol, evidențele fiscale, evidențele de stare civilă, altele asemenea.

**Cunoscând că falsul în declarații se pedepsește conform Legii nr. 286/2009 privind Codul penal, cu modificările și completările ulterioare, declar că datele sunt reale, corecte și complete.**

Vânzător/Împuternicit, **Drăguț Băluța** prin  
Împuternicit **Bănuți Eugen-Alexandru**  
(numele și prenumele în clar)  
Semnătura .....

Data ..... 12.03.2019

NOTE: - Câmpurile notate cu (\*) sunt obligatoriu de completat.  
- Câmpurile notate cu (\*\*) se completează în cazul în care sunt cunoscute informațiile.