

11/1/08082018
2020

OFERTA DE VANZARE TEREN

Subsemnații **PĂDUREANU MARIA**, CNP [redacted], domiciliată în Municipiul [redacted] Caras-Severin, **RUJAN PETRU**, CNP [redacted], domiciliat în [redacted] str. Nicolae [redacted] Caras-Severin, vindem cota indiviză de 12/16 părți din terenul agricol situat în extravilan, în suprafața totală de 7481 mp. la pretul de 9948 lei (nouămii nouă sute patruzeci și opt lei).

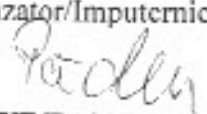
Condițiile de vânzare sunt următoarele:

Date privind identificarea terenului

Specificare	Informații privind amplasamentul terenului						Categoria de folosință ³⁾ (**)	Obs.
	Orasul/ Comuna/ Judetul (*):Caras-Severin	Suprafața (mp) (*)	Numar cadastral (**)	Numar de carte funciara (**)	Numar tarla/lot (**)	Numar parcelă (**)		
Se completează de către vânzător	Cornea	5611	30688	30688	-	-	arabil	Cota de 12/16 parti din totalul de 7481 mp
Verificat primar ⁴⁾								

Cunoscând că falsul în declarații se pedepsește conform Legii nr. 286/2009 privind Codul penal, cu modificările și completările ulterioare, declarăm ca datele sunt reale, corecte și complete.

Vanzator/Imputernicit,


PĂDUREANU MARIA

RUJAN PETRU

Data 08.08.2018

NOTE:

- Campurile notate cu (*) sunt obligatoriu de completat - Campurile notate cu (**) se completează în cazul în care sunt cunoscute informațiile.
1) Se completează numele și prenumele proprietarului terenului. 2) Se va completa în cifre și litere. 3) Se completează categoria de folosință a terenurilor agricole situate în extravilan productive, care sunt: arabile, viile, livezile, pepinierele viticole, pomicele, plantațiile de hamei și duzi, pasunile, fanetele, serele, solarele, răsădnicile și altele asemenea, cele cu vegetație forestieră, dacă nu fac parte din amenajamentele silvice, pășunile împădurite, cele ocupate cu construcții și instalații agrozootehnice, amenajările piscicole și de îmbunătățiri funciare, drumurile tehnologice și de exploatare agricolă, platformele și spațiile de depozitare care servesc nevoilor producției agricole și terenurile neproductive care pot fi amenajate și folosite pentru producția agricolă. 4) Se completează cu „X” rubricile în care informațiile pot fi comparate cu datele din Registrul agricol, evidențele fiscale, evidențele de stare civilă, altele asemenea.

21/10/06 2018

2621

OFERTA DE VANZARE TEREN

Subsemnații **PĂDUREANU MARIA**, CNP ~~XXXXXXXXXX~~, domiciliată în Municipiul ~~XXXXXXXXXX~~, str. ~~XXXXXXXXXX~~, ~~XXXXXXXXXX~~ 10, jud. Caraș-Severin, **RUJAN PETRU**, CNP ~~XXXXXXXXXX~~ domiciliat în Mun. ~~XXXXXXXXXX~~, str. ~~XXXXXXXXXX~~, nr. ~~XXXX~~ jud. Caraș-Severin, vindem terenul agricol situat în extravilan, în suprafața totală de 540 mp. la prețul de 718 lei (șaptesuteoptisprezece lei). Condițiile de vânzare sunt următoarele:

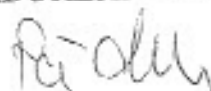
Date privind identificarea terenului

Specificare	Informații privind amplasamentul terenului						Categoriya de folosință ³⁾ (**)	Obs.
	Orasul/ Comuna/ Judetul (*)Caraș-Severin	Suprafața (mp) (*)	Numar cadastral (**)	Numar de carte funciara (**)	Numar tarla/lot (**)	Numar parcelă (**)		
Se completează de către vânzător	Cornea	540	30667	30667	-	1621	Fâneată	
Verificat primarie ⁴⁾								

Cunoscând că falsul în declarații se pedepsește conform Legii nr. 286/2009 privind Codul penal, cu modificările și completările ulterioare, declarăm că datele sunt reale, corecte și complete.

Vanzator/Imputernicit,

PĂDUREANU MARIA



RUJAN PETRU



Data 06.10.2018

NOTE:

- Câmpurile notate cu (*) sunt obligatoriu de completat- Câmpurile notate cu (**) se completează în cazul în care sunt cunoscute informațiile.
¹⁾ Se completează numele și prenumele proprietarului terenului. ²⁾ Se va completa în cifre și litere. ³⁾ Se completează categoria de folosință a terenurilor agricole situate în extravilan productive, care sunt: arabile, viile, livezile, pepinierele viticole, pomicele, plantațiile de hamei și duzi, pasunile, fânețele, secele, solarele, rasadnțele și altele asemenea, cele cu vegetație forestieră, dacă nu fac parte din amenajamentele silvice, pasunile împadurite, cele ocupate cu construcții și instalații agrozootehnice, amenajările piscicole și de îmbunătățiri funciare, drumurile tehnologice și de exploatare agricolă, platformele și spațiile de depozitare care servesc nevoilor producției agricole și terenurile neproductive care pot fi amenajate și folosite pentru producția agricolă. ⁴⁾ Se completează cu „X” rubricile în care informațiile pot fi comparate cu datele din Registrul agricol, evidențele fiscale, evidențele de stare civilă, altele asemenea.

3/1/06.08.2018
2022



OFERTA DE VANZARE TEREN

Subsemnații **PĂDUREANU MARIA**, CNP ~~XXXXXXXXXX~~; domiciliată în Municipiul ~~XXXXXXXXXX~~ str. Spl. ~~Sebeșian, nr. 10~~ sc. ~~1~~ ap. ~~101~~ jud. Caras-Severin, **RUJAN PETRU**, CNP ~~XXXXXXXXXX~~; domiciliat în Mun. ~~XXXXXXXXXX~~ str. ~~Nicolae Bălcescu~~ nr. ~~10~~ jud. Caras-Severin, vindem terenul agricol situat in extravilan, in suprafata totală de 4675 mp. la pretul de 6216 lei (șase mii două sute șaisprezece lei).
Condițiile de vanzare sunt urmatoarele:

Date privind identificarea terenului

Specificare	Informatii privind amplasamentul terenului						Categoria de folosinta ³⁾ (**)	Obs.
	Orasul/Comuna/Judetul (*) Caras-Severin	Suprafata (mp) (*)	Numar cadastral (**)	Numar de carte funciara (**)	Numar tarla/lot (**)	Numar parcea (**)		
Se completeaza de catre vanzator	Cornca	4675	30666	30666	-	-	arabil	
Verificat primarie ⁴⁾								

Cunoscand ca falsul in declaratii se pedepseste conform Legii nr. 286/2009 privind Codul penal, cu modificarile si completarile ulterioare, declarăm ca datele sunt reale, corecte si complete.

Vanzator/Imputernicit,

PĂDUREANU MARIA

RUJAN PETRU

Data 06.08.2018

NOTE:

- Campurile notate cu (*) sunt obligatoriu de completat - Campurile notate cu (**) se completeaza in cazul in care sunt cunoscute informatiile.
¹⁾ Se completeaza numele si prenumele proprietarului terenului. ²⁾ Se va completa in cifre si litere. ³⁾ Se completeaza categoria de folosinta a terenurilor agricole situate in extravilan productive, care sunt arabile, viile, livezile, pepinierile viticole, pomacole, plantatiile de hamei si duzi, parunile, fanetele, serele, solarele, rasadnitele si altele asemenea, cele cu vegetatie forestiera, daca nu fac parte din amenajamentele silvice, pasunile impadurite, cele ocupate cu constructii si instalatii agrozootehnice, amenajarile piscicole si de imbunatatiri funciare, drumurile tehnologice si de exploatare agricola, platformele si spatiile de depozitare care servesc nevoilor productiei agricole si terenurile neproductive care pot fi amenajate si folosite pentru productia agricola. ⁴⁾ Se completeaza cu „X” rubricile in care informatiile pot fi comparate cu datele din Registrul agricol, evidentele fiscale, evidentele de stare civila, altele asemenea.

4/1/ 08 08 2018 2673

OFERTA DE VANZARE TEREN

Subsemnații **PĂDUREANU MARIA**, CNP [redacted], domiciliată în Municipiul Caransebeș, str. Spl. [redacted], [redacted] sc. [redacted], ap. [redacted] jud. Caraș-Severin, **RUJAN PETRU**, CNP [redacted], domiciliat în Mun. [redacted] str. [redacted] nr. [redacted] jud. Caraș-Severin, vindem terenul agricol situat în extravilan, în suprafața totală de 4675 mp. la prețul de 6216 lei (șase mii două sute șaisprezece lei). Condițiile de vânzare sunt următoarele:

Date privind identificarea terenului

Specificare	Informații privind amplasamentul terenului						Categoriya de folosință ³⁾ (**)	Obs.
	Orasul/Comuna/Judetul (*) Caraș-Severin	Suprafața (mp) (*)	Numar cadastral (**)	Numar de carte funciara (**)	Numar tarla/lot (**)	Numar parcelă (**)		
Se completeaza de catre vanzator	Cornea	4675	30668	30668	-	-	arabil	
Verificat primarie ⁴⁾								

Cunoscand ca falsul in declaratii se pedepseste conform Legii nr. 286/2009 privind Codul penal, cu modificarile si completarile ulterioare, declarăm ca datele sunt reale, corecte si complete.

Vanzator/Imputernicit,


PĂDUREANU MARIA

RUJAN PETRU



Data 08 08 2018

NOTE:

- Câmpurile notate cu (*) sunt obligatoriu de completat- Câmpurile notate cu (**) se completeaza în cazul în care sunt cunoscute informațiile.
¹⁾ Se completeaza numele si prenumele proprietarului terenului. ²⁾ Se va completa în cifre si litere. ³⁾ Se completeaza categoria de folosință a terenurilor agricole situate în extravilan productive, care sunt: arabile, viile, livezile, pepinierele viticole, pomicole, plantatiile de hamei si duzi, pasunile, fanetele, serele, solarele, rasadnile si altele asemenea, cele cu vegetatie forestiera, dacă nu fac parte din amenajamentele silvice, pasunile împadurite, cele ocupate cu constructii si instalatii agrozootehnice, amenajarile piscicole si de imbunatatiri funciara, drumurile tehnologice si de exploatare agricola, platformele si spatiile de depozitare care servesc nevoilor productiei agricole si terenurile neproductive care pot fi amenajate si folosite pentru productia agricola. ⁴⁾ Se completeaza cu „X” rubricile în care informațiile pot fi comparate cu datele din Registrul agricol, evidentele fiscale, evidentele de stare civila, altele asemenea.

5/1/0808201
2624

OFERTA DE VANZARE TEREN


Subsemnații **PĂDUREANU MARIA**, CNP [redacted] domiciliată în Municipiul [redacted], str. Spl. [redacted], [redacted], ap. [redacted] jud. Caraș-Severin, **RUJAN PETRU**, CNP [redacted] domiciliat în Mun. [redacted], str. [redacted], nr. [redacted] jud. Caraș-Severin, vindem întreg terenul agricol situat în extravilan, în suprafața totală de 5755 mp. la prețul de 7653 lei (șaptemișasesutezecincișitri lei). Condițiile de vânzare sunt următoarele:

Date privind identificarea terenului

Specificare	Informații privind amplasamentul terenului						Categorია de folosință ³⁾ (**)	Obs.
	Orasul/Comuna/Judetul (*) Caraș-Severin	Suprafața (mp) (*)	Numar cadastral (**)	Numar de carte funciara (**)	Numar tarla/lot (**)	Numar topo (**)		
Se completează de către vânzător	Cornea	5755	30689	30689	-	689 1/2	arabil	
Verificat primar ⁴⁾								

Cunoscând că falsul în declarații se pedepsește conform Legii nr. 286/2009 privind Codul penal, cu modificările și completările ulterioare, declarăm ca datele sunt reale, corecte și complete.

Vanzator/Imputernicit,


PĂDUREANU MARIA

RUJAN PETRU



Data 08.08.2018

NOTE:

- Câmpurile notate cu (*) sunt obligatoriu de completat - Câmpurile notate cu (**) se completează în cazul în care sunt cunoscute informațiile.
¹⁾ Se completează numele și prenumele proprietarului terenului ²⁾ Se va completa în cifre și litere. ³⁾ Se completează categoria de folosință a terenurilor agricole situate în extravilan productive, care sunt: arabile, viile, livezile, pepinierile viticole, pomacole, plantațiile de hamei și duzi, pasunile, fanetele, serele, solarele, răsădnicile și altele asemenea, cele cu vegetație forestieră, dacă nu fac parte din amenajamentele silvice, pasunile împadurite, cele ocupate cu construcții și instalații agrozootehnice, amenajările piscicole și de îmbunătățiri funciare, drumurile tehnologice și de exploatare agricolă, platformele și spațiile de depozitare care servesc nevoilor producției agricole și terenurile neproductive care pot fi amenajate și folosite pentru producția agricolă. ⁴⁾ Se completează cu „X” rubricile în care informațiile pot fi comparate cu datele din Registrul agricol, evidențele fiscale, evidențele de stare civilă, altele asemenea.

C/1/ 08.08.2018

2025



OFERTA DE VANZARE TEREN

Subsemnații **LALESCU ION**, CNP [redacted], domiciliat în municipiul Caransebeș, str. N. [redacted] jud. Caraș-Severin, **PĂDUREANU MARIA**, CNP [redacted] domiciliată în Municipiul Caransebeș, str. Spl. [redacted], sc. Et. [redacted] jud. Caraș-Severin, **RUJAN PETRU**, CNP [redacted] domiciliat în Mun. Caransebeș, str. [redacted] nr. [redacted] jud. Caraș-Severin, **GÂLCĂ CORNELIA**, (născută Lalescu) CNP [redacted] domiciliată în Mun. Caransebeș [redacted] jud. Caraș-Severin, vindem terenul agricol situat în extravilan, în suprafața totală de 1340 mp. la pretul de 1782 lei (unamieșaptesutcoptzecișidoi lei).
 Condițiile de vânzare sunt următoarele:

Date privind identificarea terenului

Specificare	Informații privind amplasamentul terenului						Categorია de folosință ³⁾ (**)	Obs.
	Orasul/Comuna/Judetul (*)Caras-Severin	Suprafata (mp) (*)	Numar cadastral (**)	Numar de carte funciara (**)	Numar tarla/lot (**)	Numar parcela (**)		
Se completeaza de catre vanzator	Cornea	1340	30665	30665	-	-	Fâneață	
Verificat primarie ⁴⁾								

Cunoscând ca falsul în declarații se pedepsește conform Legii nr. 286/2009 privind Codul penal, cu modificările și completările ulterioare, declarăm ca datele sunt reale, corecte și complete.

Vanzator/Imputernicit,
LALESCU ION

PĂDUREANU MARIA

RUJAN PETRU

GÂLCĂ CORNELIA Data 08.08.2018

NOTE:
 - Campurile notate cu (*) sunt obligatorii de completat - Campurile notate cu (**) se completeaza in cazul in care sunt cunoscute informatiile.
¹⁾ Se completeaza numele si prenumele proprietarului terenului. ²⁾ Se va completa in cifre si litere. ³⁾ Se completeaza categoria de folosinta a terenurilor agricole situate in extravilan productive, care sunt: arabile, viile, livazile, pepinierele viticole, pomioale, plantatiile de hamei si duzi, pasunile, fanetele, sercile, solarele, rasadnitele si altele asemenea, cele cu vegetatie forestiera, daca nu fac parte din amenajamentele silvice, pasunile impadurite, cele ocupate cu constructii si instalatii agrozootehnice, amenajarile piscicole si de imbunatatiri funciare, drumurile tehnologice si de exploatare agricola, platformele si spatiile de depozitare care servesc nevoilor productiei agricole si terenurile neproductive care pot fi amenajate si folosite pentru productia agricola. ⁴⁾ Se completeaza cu „X” rubricile in care informatiile pot fi comparate cu datele din Registrul agricol, evidentele fiscale, evidentele de stare civila, altele asemenea.

7/1/ 08 08 2018
2626



OFERTA DE VANZARE TEREN

Subsemnații **LALESCU ION**, CNP [redacted] domiciliat în municipiul Caransebeș, str. [redacted], jud. Caraș-Severin, **PĂDUREANU MARIA**, CNP [redacted], domiciliată în Municipiul Caransebeș, str. [redacted], ap. [redacted] jud. Caraș-Severin, **RUJAN PETRU**, CNP [redacted] domiciliat în Mun. Caransebeș, str. [redacted], nr. [redacted] jud. Caraș-Severin, **GÂLCĂ CORNELIA**, CNP [redacted] (născută Lalescu) domiciliată în Mun. Caransebeș, [redacted] jud. Caraș-Severin, vindem terenul agricol situat în extravilan, în suprafața totală de 2855 mp. la prețul de 3796 lei (treimiișaptesutenouăzecișișase lei).
Condițiile de vânzare sunt următoarele:

Date privind identificarea terenului

Specificare	Informatii privind amplasamentul terenului						Categoria de folosinta ³⁾ (**)	Obs.
	Orasul/Comuna/Judetul (*)Caras-Severin	Suprafata (mp) (*)	Numar cadastral (**)	Numar de carte funciara (**)	Numar tarla/lot (**)	Numar topo (**)		
Se completeaza de catre vanzator	Cornea	2855	30687	30687	-	1594/3, 1595/3	Fâneață	
Verificat primarie ⁴⁾								

Cunoscand ca falsul in declaratii se pedepseste conform Legii nr. 286/2009 privind Codul penal, cu modificarile si completarile ulterioare, declarăm ca datele sunt reale, corecte si complete.

Vanzator/Imputernicit,

LALESCU ION

PĂDUREANU MARIA

RUJAN PETRU

GÂLCĂ CORNELIA

Data 08 08 2018

NOTE:

- Campurile notate cu (*) sunt obligatorii de completat- Campurile notate cu (**) se completeaza in cazul in care sunt cunoscute informatiile.
1) Se completeaza numele si prenumele proprietarului terenului. 2) Se va completa in cifre si litere. 3) Se completeaza categoria de folosinta a terenurilor agricole situate in extravilan productive, care sunt: arabile, viile, livezile, pepinierele viticole, pomioale, plantatiile de hamei si duzi, pasunile, fanctele, serele, solarele, rasadnitele si altele asemenea, cele cu vegetatie forestiera, daca nu fac parte din amenajamentele silvice, pasunile impadurite, cele ocupate cu constructii si instalatii agrozootehnice, amenajarile piscicole si de imbunatatiri funciare, drumurile tehnologice si de exploatare agricola, platformele si spatiile de depozitare care servesc nevoilor productiei agricole si terenurile neproductive care pot fi amenajate si folosite pentru productia agricola. 4) Se completeaza cu „X” rubricile in care informatiile pot fi comparate cu datele din Registrul agricol, evidentele fiscale, evidentele de stare civila, altele asemenea.

8/1/ 08 08 2018 2627

OFERTA DE VANZARE TEREN

Subsemnații **LALESCU ION**, CNP [redacted] domiciliat în municipiul Caransebeș, str. N. [redacted], nr. [redacted], jud. Caraș-Severin, **PĂDUREANU MARIA**, CNP [redacted] domiciliată în Municipiul Caransebeș, str. [redacted], nr. [redacted], jud. Caraș-Severin, **RUJAN PETRU**, CNP [redacted] domiciliat în Mun. Caransebeș, str. [redacted], nr. [redacted] jud. Caraș-Severin, **GÂLCĂ CORNELIA**, CNP [redacted] (născută Lalescu) domiciliată în Mun. Caransebeș, [redacted], nr. [redacted], jud. Caraș-Severin, vindem terenul agricol situat în extravilan, în suprafața totală de 6521 mp. la pretul de 8671 lei (optmiișasesuteșaptezecișunu lei).

Condițiile de vânzare sunt următoarele:

Date privind identificarea terenului

Specificare	Informatii privind amplasamentul terenului						Categoria de folosinta ³⁾ (**)	Obs.
	Orasul/Comuna/Judetul (*)Caras-Severin	Suprafata (mp) (*)	Numar cadastral (**)	Numar de carte funciara (**)	Numar tarla/lot (**)	Numar parcela (**)		
Se completeaza de catre vanzator	Cornea	6521	30631	30631	-	-	arabil	
Verificat primarie ⁴⁾								


Cunoscand ca falsul in declaratii se pedepseste conform Legii nr. 286/2009 privind Codul penal, cu modificarile si completarile ulterioare, declarăm ca datele sunt reale, corecte si complete.

Vanzator/Imputernicit,


LALESCU ION



PĂDUREANU MARIA



RUJAN PETRU



GÂLCĂ CORNELIA

Data 08 08 2018

NOTE:

- Campurile notate cu (*) sunt obligatoriu de completat- Campurile notate cu (**) se completeaza in cazul in care sunt cunoscute informatiile.
¹⁾ Se completeaza numele si prenumele proprietarului terenului. ²⁾ Se va completa in cifre si litere ³⁾ Se completeaza categoria de folosinta a terenurilor agricole situate in extravilan productive, care sunt: arabile, viile, livezile, pepinierele viticole, pomicele, plantatiile de hamei si duzi, pasunile, fanetele, serele, solarele, rasadnile si altele asemenea, cele cu vegetatie forestiera, daca nu fac parte din amenajamentele silvice, pasunile impadurite, cele ocupate cu constructii si instalatii agrozootehnice, amenajarile piscicole si de imbunatatiri funciare, drumurile tehnologice si de exploatare agricola, platformele si spatiile de depozitare care servesc nevoilor productiei agricole si terenurile neproductive care pot fi amenajate si folosite pentru productia agricola. ⁴⁾ Se completeaza cu „X” rubricile in care informatiile pot fi comparate cu datele din Registrul agricol, evidentele fiscale, evidentele de stare civila, altele asemenea.