

3671

OFERTA DE VÂNZARE TEREN

Subsemnatul/Subsemnata¹⁾, **Herța Lenuța,**prin împuternicitul **Bănuți Eugen-Alexandru,**

1) Se completează numele și prenumele proprietarului terenului.
vând teren agricol situat în extravilan, în suprafață de 0,5800 (ha), la prețul de 10100 (lei) zecemiiosutălei²⁾

2) Se va completa în cifre și litere.

Condițiile de vânzare sunt următoarele:Legea 17/2014.

Date privind identificarea terenului

| Specificare | Informații privind amplasamentul terenului | | | | | | Categoria de folosință ³⁾ (**) | Obs. |
|----------------------------------|--|-----------------------|----------------------------|---------------------------------------|----------------------------|--------------------------|--|------|
| | Orașul/ Comuna/ Județul (*) | Suprafața (ha) (*) | Număr cadastral (**) | Număr de carte funciară (**) | Număr tarla/lot (**) | Număr parcelă (**) | | |
| Se completează de către vânzător | Com. Vărădia Caraș- Severin | 0,5800 | 34667 | 34667 | 226 | 898/5 | Pășune | |
| Verificat primărie ⁴⁾ | X | X | X | X | X | X | X | |

³⁾ Se completează categoria de folosință a terenurilor agricole situate în extravilan productive, care sunt: arabile, viile, livezile, pepinierele viticole, pomicole, plantațiile de hamei și duzi, pășunile, fânețele, serele, solarele, răsadnițele și altele asemenea, cele cu vegetație forestieră, dacă nu fac parte din amenajamentele silvice, pășunile împădurite, cele ocupate cu construcții și instalații agrozootehnice, amenajările piscicole și de îmbunătățiri funciare, drumurile tehnologice și de exploatare agricolă, platformele și spațiile de depozitare care servesc nevoilor producției agricole și terenurile neproductive care pot fi amenajate și folosite pentru producția agricolă.

⁴⁾ Se completează cu "X" rubricile în care informațiile pot fi comparate cu datele din Registrul agricol, evidențele fiscale, evidențele de stare civilă, altele asemenea.

Cunoscând că falsul în declarații se pedepsește conform Legii nr. 286/2009 privind Codul penal, cu modificările și completările ulterioare, declar că datele sunt reale, corecte și complete.

Vânzător/Împuternicit, Herța Lenuța prin
 Împuternicit Bănuți Eugen-Alexandru
 (numele și prenumele în clar)
 Semnătura

Data 11-12-2018

OFERTA DE VÂNZARE TEREN 3690

Subsemnatul/Subsemnata¹⁾, **Herța Lenuța,**- prin împuternicitul **Bănuți Eugen-Alexandru,**

1) Se completează numele și prenumele proprietarului terenului.
vând teren agricol situat în extravilan, în suprafață de 1,8030 (ha), la prețul de 31700 (lei) trezecișiumiișaptesutelei²⁾

2) Se va completa în cifre și litere.

Condițiile de vânzare sunt următoarele: Legea 17/2014.


Date privind identificarea terenului

| Specificare | Informații privind amplasamentul terenului | | | | | | Categororia de folosință ³⁾ (**) | Obs. |
|----------------------------------|--|--------------------|----------------------|------------------------------|----------------------|--------------------|---|------|
| | Orașul/Comuna/Județul (*) | Suprafața (ha) (*) | Număr cadastral (**) | Număr de carte funciară (**) | Număr tarla/lot (**) | Număr parcelă (**) | | |
| Se completează de către vânzător | Com. Vărădia Caraș-Severin | 1,8030 | 34633 | 34633 | 64 | 11 | Arabil | |
| Verificat primărie ⁴⁾ | X | X | X | X | X | X | X | |

³⁾ Se completează categoria de folosință a terenurilor agricole situate în extravilan productive, care sunt: arabile, viile, livezile, pepinicile viticole, pomicole, plantațiile de hamei și duzi, pășunile, fânețele, serele, solarele, răsadnițele și altele asemenea, cele cu vegetație forestieră, dacă nu fac parte din amenajamentele silvice, pășunile împădurite, cele ocupate cu construcții și instalații agrozootehnice, amenajările piscicole și de îmbunătățiri funciare, drumurile tehnologice și de exploatare agricolă, platformele și spațiile de depozitare care servesc nevoilor producției agricole și terenurile neproductive care pot fi amenajate și folosite pentru producția agricolă.

⁴⁾ Se completează cu "X" rubricile în care informațiile pot fi comparate cu datele din Registrul agricol, evidențele fiscale, evidențele de stare civilă, altele asemenea.

Cunoscând că falsul în declarații se pedepsește conform Legii nr. 286/2009 privind Codul penal, cu modificările și completările ulterioare, declar că datele sunt reale, corecte și complete.

Vânzător/Împuternicit, Herța Lenuța prin
 împuternicit Bănuți Eugen-Alexandru
 (numele și prenumele în clar)
 Semnătura 

Data 11.12.2018

OFERTA DE VÂNZARE TEREN

3689

Subsemnatul/Subsemnata¹⁾, **Herța Lenuța,**- prin împuternicitul **Bănuți Eugen-Alexandru,**

1) Se completează numele și prenumele proprietarului terenului.
vând teren agricol situat în extravilan, în suprafață de 1,1592 (ha), la prețul de 20300 (lei) douăzeci și trei sutele²⁾

2) Se va completa în cifre și litere.

Condițiile de vânzare sunt următoarele:Legea 17/2014.


Date privind identificarea terenului

| Specificare | Informații privind amplasamentul terenului | | | | | | Categororia de folosință ³⁾ (**) | Obs. |
|--|--|-----------------------|----------------------------|---------------------------------------|----------------------------|--------------------------|--|------|
| | Orașul/ Comuna/ Județul (*) | Suprafața (ha) (*) | Număr cadastral (**) | Număr de carte funciară (**) | Număr tarla/lot (**) | Număr parcelă (**) | | |
| Se completează de către vânzător | Com. Vărădia Caraș- Severin | 1,1592 | 34625 | 346325 | 45 | 4 | Arabil | |
| Verificat primărie ⁴⁾ | X | X | X | X | X | X | X | |

3) Se completează categoria de folosință a terenurilor agricole situate în extravilan productive, care sunt: arabile, viile, livezile, pepinierele viticole, pomicole, plantațiile de hameci și duzi, pășunile, fânețele, serele, solarele, răsadnițele și altele asemenea, cele cu vegetație forestieră, dacă nu fac parte din amenajamentele silvice, pășunile împădurite, cele ocupate cu construcții și instalații agrozootehnice, amenajările piscicole și de îmbunătățiri funciare, drumurile tehnologice și de exploatare agricolă, platformele și spațiile de depozitare care servesc nevoilor producției agricole și terenurile neproductive care pot fi amenajate și folosite pentru producția agricolă.

4) Se completează cu "X" rubricile în care informațiile pot fi comparate cu datele din Registrul agricol, evidențele fiscale, evidențele de stare civilă, altele asemenea.

Cunoscând că falsul în declarații se pedepsește conform Legii nr. 286/2009 privind Codul penal, cu modificările și completările ulterioare, declar că datele sunt reale, corecte și complete.

Vânzător/Împuternicit, Herța Lenuța prin
 împuternicit Bănuți Eugen-Alexandru
 (numele și prenumele în clar)
 Semnătura 

Data 11.12.2018 . . .

3688

OFERTA DE VÂNZARE TEREN

Subsemnatul/Subsemnata¹⁾, **Herța Lenuța,**- prin împuternicitul **Bănuți Eugen-Alexandru,**

1) Se completează numele și prenumele proprietarului terenului.
vând teren agricol situat în extravilan, în suprafață de 1,1685 (ha), la prețul de 20500 (lei) douăzeci și cinci sute lei²⁾

2) Se va completa în cifre și litere.

Condițiile de vânzare sunt următoarele: Legea 17/2014.

.....
 Date privind identificarea terenului

| Specificare | Informații privind amplasamentul terenului | | | | | | Categororia de folosință ³⁾ (**) | Obs. |
|----------------------------------|--|--------------------|----------------------|------------------------------|----------------------|--------------------|---|------|
| | Orașul/Comuna/Județul (*) | Suprafața (ha) (*) | Număr cadastral (**) | Număr de carte funciară (**) | Număr tarla/lot (**) | Număr parcelă (**) | | |
| Se completează de către vânzător | Com. Vărădia Caraș-Severin | 1,1685 | 34630 | 34630 | 46 | 23 | Arabil | |
| Verificat primărie ⁴⁾ | X | X | X | X | X | X | X | |

3) Se completează categoria de folosință a terenurilor agricole situate în extravilan productive, care sunt: arabile, viile, livezile, pepinicile viticole, pomicele, plantațiile de hamei și duzi, pășunile, fânețele, serele, solarele, răsadnițele și altele asemenea, cele cu vegetație forestieră, dacă nu fac parte din amenajamentele silvice, pășunile împădurite, cele ocupate cu construcții și instalații agrozootehnice, amenajările piscicole și de îmbunătățiri funciare, drumurile tehnologice și de exploatare agricolă, platformele și spațiile de depozitare care servesc nevoilor producției agricole și terenurile neproductive care pot fi amenajate și folosite pentru producția agricolă.

4) Se completează cu "X" rubricile în care informațiile pot fi comparate cu datele din Registrul agricol, evidențele fiscale, evidențele de stare civilă, altele asemenea.

Cunoscând că falsul în declarații se pedepsește conform Legii nr. 286/2009 privind Codul penal, cu modificările și completările ulterioare, declar că datele sunt reale, corecte și complete.

Vânzător/Împuternicit, Herța Lenuța prin
 Împuternicit Bănuți Eugen-Alexandru
 (numele și prenumele în clar)
 Semnătura

Data 11.12.2018

174/1/11.12.2018

3627

OFERTA DE VÂNZARE TEREN

Subsemnatul/Subsemnata¹⁾, **Herța Lenuța,**- prin împuternicitul **Bănuți Eugen-Alexandru,**

1) Se completează numele și prenumele proprietarului terenului.
vând teren agricol situat în extravilan, în suprafață de 0,1600 (ha), la prețul de 2800 (lei) douămii optsutelei²⁾

2) Se va completa în cifre și litere.

Condițiile de vânzare sunt următoarele:Legea 17/2014.

.....
 Date privind identificarea terenului

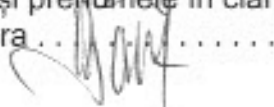
| Specificare | Informații privind amplasamentul terenului | | | | | | Categorია de folosință ³⁾ (**) | Obs. |
|--|--|-----------------------|----------------------------|---------------------------------------|----------------------------|--------------------------|--|------|
| | Orașul/ Comuna/ Județul (*) | Suprafața (ha) (*) | Număr cadastral (**) | Număr de carte funciară (**) | Număr tarla/lot (**) | Număr parcelă (**) | | |
| Se completează de către vânzător | Com. Vărădia Caraș- Severin | 0,1600 | 34624 | 34624 | 11 | 1 | Arabil | |
| Verificat primărie ⁴⁾ | X | X | X | X | X | X | X | |

³⁾ Se completează categoria de folosință a terenurilor agricole situate în extravilan productive, care sunt: arabile, viile, livezile, pepinierele viticole, pomicele, plantațiile de hameci și duzi, pășunile, fânețele, serele, solarele, răsadnițele și altele asemenea, cele cu vegetație forestieră, dacă nu fac parte din amenajamentele silvice, pășunile împădurite, cele ocupate cu construcții și instalații agrozootehnice, amenajările piscicole și de îmbunătățiri funciare, drumurile tehnologice și de exploatare agricolă, platformele și spațiile de depozitare care servesc nevoilor producției agricole și terenurile neproductive care pot fi amenajate și folosite pentru producția agricolă.

⁴⁾ Se completează cu "X" rubricile în care informațiile pot fi comparate cu datele din Registrul agricol, evidențele fiscale, evidențele de stare civilă, altele asemenea.

Cunoscând că falsul în declarații se pedepsește conform Legii nr. 286/2009 privind Codul penal, cu modificările și completările ulterioare, declar că datele sunt reale, corecte și complete.

Vânzător/Împuternicit, **Herța Lenuța** prin
 împuternicit **Bănuți Eugen-Alexandru**
 (numele și prenumele în clar)
 Semnătura



Data **11.12.2018**

2626
OFERTA DE VÂNZARE TERENSubsemnatul/Subsemnata¹⁾, **Herța Lenuța,**- prin împuternicitul **Bănuți Eugen-Alexandru**

1) Se completează numele și prenumele proprietarului terenului.
vând teren agricol situat în extravilan, în suprafață de 0,1782 (ha), la prețul de 3100 (lei) treimiiosutălei²⁾

2) Se va completa în cifre și litere.

Condițiile de vânzare sunt următoarele: Legea 17/2014.

.....
 Date privind identificarea terenului

| Specificare | Informații privind amplasamentul terenului | | | | | | Categorია de folosință ³⁾ (**) | Obs. |
|--|--|-----------------------|----------------------------|---------------------------------------|----------------------------|--------------------------|--|------|
| | Orașul/ Comuna/ Județul (*) | Suprafața (ha) (*) | Număr cadastral (**) | Număr de carte funciară (**) | Număr tarla/lot (**) | Număr parcelă (**) | | |
| Se completează de către vanzător | Com. Vărădia Caraș- Severin | 0,1782 | 34628 | 34628 | 21 | 22 | Arabil | |
| Verificat primărie ⁴⁾ | X | X | X | X | X | X | X | |

³⁾ Se completează categoria de folosință a terenurilor agricole situate în extravilan productive, care sunt: arabile, viile, livezile, pepinierele viticole, pomicele, plantațiile de hamei și duzi, pășunile, fânețele, serele, solarele, răsadnițele și altele asemenea, cele cu vegetație forestieră, dacă nu fac parte din amenajamentele silvice, pășunile împădurite, cele ocupate cu construcții și instalații agrozootehnice, amenajările piscicole și de îmbunătățiri funciare, drumurile tehnologice și de exploatare agricolă, platformele și spațiile de depozitare care servesc nevoilor producției agricole și terenurile neproductive care pot fi amenajate și folosite pentru producția agricolă.

⁴⁾ Se completează cu "X" rubricile în care informațiile pot fi comparate cu datele din Registrul agricol, evidențele fiscale, evidențele de stare civilă, altele asemenea.

Cunoscând că falsul în declarații se pedepsește conform Legii nr. 286/2009 privind Codul penal, cu modificările și completările ulterioare, declar că datele sunt reale, corecte și complete.

Vanzător/Împuternicit, Herța Lenuța prin
 împuternicit Bănuți Eugen-Alexandru
 (numele și prenumele în clar)
 Semnătura

Data 11.12.2018

3685

OFERTA DE VÂNZARE TEREN

Subsemnatul/Subsemnata¹⁾, **Herța Lenuța,**prin împuternicitul **Bănuți Eugen-Alexandru,**

1) Se completează numele și prenumele proprietarului terenului.
**vând teren agricol situat în extravilan, în suprafață de 0,5846 (ha), la prețul de 10300 (lei)
 zecemiitresutelei²⁾**

2) Se va completa în cifre și litere.

Condițiile de vânzare sunt următoarele:Legea 17/2014.

Date privind identificarea terenului

| Specificare | Informații privind amplasamentul terenului | | | | | | Categorია de folosință ³⁾ (**) | Obs. |
|--|--|-----------------------|----------------------------|---------------------------------------|----------------------------|--------------------------|--|------|
| | Orașul/ Comuna/ Județul (*) | Suprafața (ha) (*) | Număr cadastral (**) | Număr de carte funciară (**) | Număr tarla/lot (**) | Număr parcelă (**) | | |
| Se completează de către vânzător | Com. Vărădia Caraș- Severin | 0,5846 | 34626 | 34626 | 84 | 2/1 | Arabil | |
| Verificat primărie ⁴⁾ | X | X | X | X | X | X | X | |

3) Se completează categoria de folosință a terenurilor agricole situate în extravilan productive, care sunt: arabile, viile, livezile, pepinierele viticole, pomicole, plantațiile de hamei și duzi, pășunile, fâncțele, serele, solarele, răsadnițele și altele asemenea, cele cu vegetație forestică, dacă nu fac parte din amenajamentele silvice, pășunile împădurite, cele ocupate cu construcții și instalații agrozootehnice, amenajările piscicole și de îmbunătățiri funciare, drumurile tehnologice și de exploatare agricolă, platformele și spațiile de depozitare care servesc nevoilor producției agricole și terenurile neproductive care pot fi amenajate și folosite pentru producția agricolă.

4) Se completează cu "X" rubricile în care informațiile pot fi comparate cu datele din Registrul agricol, evidențele fiscale, evidențele de stare civilă, altele asemenea.

Cunoscând că falsul în declarații se pedepsește conform Legii nr. 286/2009 privind Codul penal, cu modificările și completările ulterioare, declar că datele sunt reale, corecte și complete.

Vânzător/Împuternicit, Herța Lenuța prin
 împuternicit Bănuți Eugen-Alexandru
 (numele și prenumele în clar)
 Semnătura

Data ..11.12.2018

3689

OFERTA DE VÂNZARE TEREN

Subsemnatul/Subsemnata¹⁾, **Herța Lenuța,**- prin împuternicitul **Bănuți Eugen-Alexandru,**

1) Se completează numele și prenumele proprietarului terenului.
vând teren agricol situat în extravilan, în suprafață de 2,3140 (ha), la prețul de 40700 (lei) patruzecidemiișaptesutelei²⁾

2) Se va completa în cifre și litere.

Condițiile de vânzare sunt următoarele: Legea 17/2014.

.....
 Date privind identificarea terenului

| Specificare | Informații privind amplasamentul terenului | | | | | | Categorია de folosință ³⁾ (**) | Obs. |
|--|--|-----------------------|----------------------------|---------------------------------------|----------------------------|--------------------------|--|------|
| | Orașul/ Comuna/ Județul (*) | Suprafața (ha) (*) | Număr cadastral (**) | Număr de carte funciară (**) | Număr tarla/lot (**) | Număr parcelă (**) | | |
| Se completează de către vânzător | Com. Vărădia Caraș- Severin | 2,3140 | 34631 | 34631 | 48 | 15 | Arabil | |
| Verificat primărie ⁴⁾ | X | X | X | X | X | X | X | |

3) Se completează categoria de folosință a terenurilor agricole situate în extravilan productive, care sunt: arabile, viile, livezile, pepinierele viticole, pomicele, plantațiile de hamei și duzi, pășunile, lânețele, serele, solarele, răsadnițele și altele asemenea, cele cu vegetație forestieră, dacă nu fac parte din amenajamentele silvice, pășunile împădurite, cele ocupate cu construcții și instalații agrozootehnice, amenajările piscicole și de îmbunătățiri funciare, drumurile tehnologice și de exploatare agricolă, platformele și spațiile de depozitare care servesc nevoilor producției agricole și terenurile neproductive care pot fi amenajate și folosite pentru producția agricolă.

4) Se completează cu "X" rubricile în care informațiile pot fi comparate cu datele din Registrul agricol, evidențele fiscale, evidențele de stare civilă, altele asemenea.

Cunoscând că falsul în declarații se pedepsește conform Legii nr. 286/2009 privind Codul penal, cu modificările și completările ulterioare, declar că datele sunt reale, corecte și complete.

Vânzător/Împuternicit, Herța Lenuța prin
 Împuternicit Bănuți Eugen-Alexandru
 (numele și prenumele în clar)
 Semnătura

Data 11.12.2018

NOTE: - Câmpurile notate cu (*) sunt obligatoriu de completat.

Câmpurile notate cu (**) se completează în cazul în care sunt cunoscute informațiile

3683

OFERTA DE VÂNZARE TEREN

Subsemnatul/Subsemnata¹⁾, **Herța Lenuța,**- prin împuternicitul **Bănuți Eugen-Alexandru**

1) Se completează numele și prenumele proprietarului terenului.
**vând teren agricol situat în extravilan, în suprafață de 0,5980 (ha), la prețul de 10500 (lei)
 zecemiincisutelei²⁾**

2) Se va completa în cifre și litere.

Condițiile de vânzare sunt următoarele:Legea 17/2014.....

.....
 Date privind identificarea terenului

| Specificare | Informații privind amplasamentul terenului | | | | | | Categoria de folosință ³⁾ (**) | Obs. |
|--|--|-----------------------|----------------------------|---------------------------------------|----------------------------|--------------------------|--|------|
| | Orașul/ Comuna/ Județul (*) | Suprafața (ha) (*) | Număr cadastral (**) | Număr de carte funciară (**) | Număr tarla/lot (**) | Număr parcelă (**) | | |
| Se completează de către vânzător | Com. Vărădia Caraș- Severin | 0,5980 | 34632 | 34632 | 48 | 18 | Arabil | |
| Verificat primărie ⁴⁾ | X | X | X | X | X | X | X | |

3) Se completează categoria de folosință a terenurilor agricole situate în extravilan productive, care sunt: arabile, viile, livezile, pepinierile viticole, pomicele, plantațiile de hamei și duzi, pășunile, fânc țelc, scrcle, solarele, răsadnițele și altele asemenea, cele cu vegetație forestieră, dacă nu fac parte din amenajamentele silvice, pășunile împădurite, cele ocupate cu construcții și instalații agrozootehnice, amenajările piscicole și de îmbunătățiri funciare, drumurile tehnologice și de exploatare agricolă, platformele și spațiile de depozitare care servesc nevoilor producției agricole și terenurile neproductive care pot fi amenajate și folosite pentru producția agricolă.

4) Se completează cu "X" rubricile în care informațiile pot fi comparate cu datele din Registrul agricol, evidențele fiscale, evidențele de stare civilă, altele asemenea.

Cunoscând că falsul în declarații se pedepsește conform Legii nr. 286/2009 privind Codul penal, cu modificările și completările ulterioare, declar că datele sunt reale, corecte și complete.

Vânzător/Împuternicit, **Herța Lenuța** prin
 împuternicit **Bănuți Eugen-Alexandru**
 (numele și prenumele în clar)
 Semnătura

Data **11.12.2018**