

732

Anexa nr. 1B
la normele metodologice

- Model -

- Formular pentru persoane fizice -

OFERTĂ DE VÂNZARE TEREN

38/1 21.11 2024

Subsemnata¹⁾ **VOICHESCU ANDREEA-IONELA**, -, proprietar în cota de 1/1 (respectiv 1,16 ha) asupra terenului înscris în CF 40031 UAT Răcășdia, prin mandatar TOȚA DANIEL, domiciliat -, conform -, vând teren agricol situat în extravilan, în suprafață de 1,16 (ha), reprezentând cotă-parte de 1/1, la prețul de (*) 23.667,28 (lei) – *douăzecișitreimiișasesuteșazecișisapteleișidouăzecișioptbani*

¹⁾Se completează numele și prenumele proprietarului terenului.

Condițiile de vânzare²⁾ sunt următoarele:

²⁾Se va completa în cifre și litere.

Date privind identificarea terenului:

Specificare	Informații privind amplasamentul terenului							Categori a de folosință ³⁾ (**)	Observații
	Orașul/Com una/Județul (*)	Suprafață (ha)		Număr cadastral (**)	Număr de carte funciară (**)	Număr tarla/lot (**)	Număr parcelă (**)		
		Suprafața totală (*)	Cotă- parte ⁵⁾						
Se completează de către vânzător.	Răcășdia / Caraș-Severin	1,16	1/1 (1,16 ha)	40031	40031	13	12	arabil	OGOARE R2
Observații	Teren neîmprejmuit;								
Verificat primărie ⁴⁾	x	x	x	x	x	x	x	x	x

(*)Declar că terenul agricol situat în extravilan face obiectul acțiunii pentru pronunțarea unei hotărâri judecătorești care să țină loc de contract de vânzare:

DA NU

³⁾Se completează categoria de folosință a terenurilor agricole situate în extravilan conform art. 2 din Legea fondului funciar nr. 18/1991, republicată, cu modificările și completările ulterioare.

⁴⁾Se completează cu "X" rubricile în care informațiile pot fi comparate cu datele din Registrul agricol, evidențele fiscale, evidențele de stare civilă, altele asemenea.

⁵⁾Cota-parte din suprafață se exprimă în fracție și în hectare.

Cunoscând că falsul în declarații se pedepsește conform Legii nr. 286/2009 privind Codul penal, cu modificările și completările ulterioare, declar că datele sunt reale, corecte și complete.

Vânzător/Împuternicit,
VOICHESCU ANDREEA-IONELA
prin mandatar
TOȚA DANIEL

Semnătura

.....
L.S.

Data 21 11 2024

NOTE:

Câmpurile notate cu (*) sunt obligatoriu de completat.

Câmpurile notate cu (**) se completează în cazul în care sunt cunoscute informațiile.

733

Anexa nr. 1B
la normele metodologice

- Model -

- Formular pentru persoane fizice -

OFERTĂ DE VÂNZARE TEREN

39/1 21.11 2024

Subsemnata¹⁾ **VOICHESCU ANDREEA-IONELA**, -, proprietar în cota de 1/1 (respectiv 0,29 ha) asupra terenului înscris în CF 40394 UAT Răcășdia, prin mandatar **TOȚA DANIEL**, domiciliat în -, conform -, vând teren agricol situat în extravilan, în suprafață de 0,29 (ha), reprezentând cotă-parte de 1/1, la prețul de (*) 5.916,82 (lei) – *cincimii nouă sute șase spre zece lei și optzeci și doi bani.*

¹⁾Se completează numele și prenumele proprietarului terenului.

Condițiile de vânzare²⁾ sunt următoarele:

²⁾Se va completa în cifre și litere.

Date privind identificarea terenului:

Specificare	Informații privind amplasamentul terenului							Categori a de folosință ³⁾ (**)	Observații
	Orașul/Com una/Județul (*)	Suprafață (ha)		Număr cadastral (**)	Număr de carte funciară (**)	Număr tarla/lot (**)	Număr parcelă (**)		
		Suprafața totală (*)	Cotă- parte ⁵⁾						
Se completează de către vânzător.	Răcășdia / Caraș- Severin	0,29	1/1 (0,29 ha)	40394	40394	21	17	arabil	MUSCALĂ R 2
Observații	Teren neîmprejmuit								
Verificat primărie ⁴⁾	x	x	x	x	x	x	x	x	x

(*)Declar că terenul agricol situat în extravilan face obiectul acțiunii pentru pronunțarea unei hotărâri judecătorești care să țină loc de contract de vânzare:

DA NU

³⁾Se completează categoria de folosință a terenurilor agricole situate în extravilan conform art. 2 din Legea fondului funciar nr. 18/1991, republicată, cu modificările și completările ulterioare.

⁴⁾Se completează cu "X" rubricile în care informațiile pot fi comparate cu datele din Registrul agricol, evidențele fiscale, evidențele de stare civilă, altele asemenea.

⁵⁾Cota-parte din suprafață se exprimă în fracție și în hectare.

Cunoscând că falsul în declarații se pedepsește conform Legii nr. 286/2009 privind Codul penal, cu modificările și completările ulterioare, declar că datele sunt reale, corecte și complete.

Vânzător/Împuternicit,
VOICHESCU ANDREEA-IONELA
prin mandatar
TOȚA DANIEL

Semnătura

.....

L.S.

Data 21.11.2024

NOTE:

Câmpurile notate cu (*) sunt obligatoriu de completat.

Câmpurile notate cu (**) se completează în cazul în care sunt cunoscute informațiile.


434

Anexa nr. 1B
la normele metodologice

- Model -

- Formular pentru persoane fizice -
OFERTĂ DE VÂNZARE TEREN

40/1 21.11.2024



Subsemnata¹⁾ **VOICHESCU ANDREEA-IONELA**, -, proprietar în cotă de 1/1 (respectiv 0,58 ha) asupra terenului înscris în CF 34738 UAT Răcășdia, prin mandatar **TOȚA DANIEL**, domiciliat în -, conform -, vând teren agricol situat în extravilan, în suprafață de 0,58 (ha), reprezentând cotă-parte de 1/1, la prețul de (*) 11.833,64 (lei) – *unusprezecemii optsutetreizeciștreileișișaisăizecișipatrubani*.

¹⁾Se completează numele și prenumele proprietarului terenului.
Condițiile de vânzare²⁾ sunt următoarele:

²⁾Se va completa în cifre și litere.
Date privind identificarea terenului:

Specificare	Informații privind amplasamentul terenului							Categori a de folosință ³⁾ (**)	Observații
	Orașul/Com una/Județul (*)	Suprafață (ha)		Număr cadastral (**)	Număr de carte funciară (**)	Număr tarla/lot (**)	Număr parcelă (**)		
		Suprafața totală (*)	Cotă- parte ⁵⁾						
Se completează de către vânzător.	Răcășdia / Caraș-Severin	0,58	1/1 (0,58 ha)	34738	34738	36/28	25	arabil	DEALUL VÎNII
Observații	Teren neîmprejmuit; imobil înscris în CF sporadic 30284;								
Verificat primărie ⁴⁾	x	x	x	x	x	x	x	x	x

(*)Declar că terenul agricol situat în extravilan face obiectul acțiunii pentru pronunțarea unei hotărâri judecătorești care să țină loc de contract de vânzare:

DA NU

³⁾Se completează categoria de folosință a terenurilor agricole situate în extravilan conform art. 2 din Legea fondului funciar nr. 18/1991, republicată, cu modificările și completările ulterioare.

⁴⁾Se completează cu "X" rubricile în care informațiile pot fi comparate cu datele din Registrul agricol, evidențele fiscale, evidențele de stare civilă, altele asemenea.

⁵⁾Cota-parte din suprafață se exprimă în fracție și în hectare.

Cunoscând că falsul în declarații se pedepsește conform Legii nr. 286/2009 privind Codul penal, cu modificările și completările ulterioare, declar că datele sunt reale, corecte și complete.

Vanzator/Imputernicit,
VOICHESCU ANDREEA-IONELA
prin mandatar
TOȚA DANIEL

Semnatura,

.....

L.S.

Data 21.11.2024

NOTE:

Câmpurile notate cu (*) sunt obligatoriu de completat.

Câmpurile notate cu (**) se completează în cazul în care sunt cunoscute informațiile.

735

Anexa nr. 1B
la normele metodologice

- Model -

- Formular pentru persoane fizice -
OFERTĂ DE VÂNZARE TEREN

41/1 21.11.2024

Subsemnata¹⁾ **VOICHESCU ANDREEA-IONELA**, -, proprietar în cota de 1/1 (respectiv 0,29 ha) asupra terenului înscris în CF 40323 UAT Răcășdia, prin mandatar **TOȚA DANIEL**, domiciliat -, conform -, vând teren agricol situat în extravilan, în suprafață de 0,29 (ha), reprezentând cotă-parte de 1/1, la prețul de (*) 5.916,82 (lei) – *cincimii nouă sute șasezeci și optzeci și doi bani*.

¹⁾Se completează numele și prenumele proprietarului terenului.

Condițiile de vânzare²⁾ sunt următoarele:

²⁾Se va completa în cifre și litere.

Date privind identificarea terenului:

Specificare	Informații privind amplasamentul terenului							Categori a de folosință ³⁾ (**)	Observații
	Orașul/Com una/Județul (*)	Suprafață (ha)		Număr cadastral (**)	Număr de carte funciară (**)	Număr tarla/lot (**)	Număr parcelă (**)		
		Suprafața totală (*)	Cotă- parte ⁵⁾						
Se completează de către vânzător.	Răcășdia / Caraș-Severin	0,29	1/1 (0,29 ha)	40323	40323	34A	4	arabil	MUSCALĂ
Observații	Teren neîmprejmuit								
Verificat primărie ⁴⁾	x	x	x	x	x	x	x	x	x

(*)Declar că terenul agricol situat în extravilan face obiectul acțiunii pentru pronunțarea unei hotărâri judecătorești care să țină loc de contract de vânzare:

DA NU

³⁾Se completează categoria de folosință a terenurilor agricole situate în extravilan conform art. 2 din Legea fondului funciar nr. 18/1991, republicată, cu modificările și completările ulterioare.

⁴⁾Se completează cu "X" rubricile în care informațiile pot fi comparate cu datele din Registrul agricol, evidențele fiscale, evidențele de stare civilă, altele asemenea.

⁵⁾Cota-parte din suprafață se exprimă în fracție și în hectare.

Cunoscând că falsul în declarații se pedepsește conform Legii nr. 286/2009 privind Codul penal, cu modificările și completările ulterioare, declar că datele sunt reale, corecte și complete.

Vânzător/Împuternicit,
VOICHESCU ANDREEA-IONELA
prin mandatar
TOȚA DANIEL

Semnătura

.....
L.S.

Data 21.11.2024

NOTE:

Câmpurile notate cu (*) sunt obligatoriu de completat.

Câmpurile notate cu (**) se completează în cazul în care sunt cunoscute informațiile.

736

Anexa nr. 1B
la normele metodologice

- Model -

- Formular pentru persoane fizice -
OFERTĂ DE VÂNZARE TEREN

42/1.2.11.2026



Subsemnata¹⁾ **VOICHESCU ANDREEA-IONELA**, -, proprietar în cotă de 1/1 (respectiv 0,43 ha) asupra terenului înscris în CF 35003 UAT Răcășdia, prin mandatar **TOȚĂ DANIEL**, domiciliat -, conform -, vând teren agricol situat în extravilan, în suprafață de 0,43 (ha), reprezentând cotă-parte de 1/1, la prețul de (*) 8.773,22 (lei) - *optmiișaptesuteșaptezecișitreileșidouăzecișidoibani*.

¹⁾Se completează numele și prenumele proprietarului terenului.

Condițiile de vânzare²⁾ sunt următoarele:

²⁾Se va completa în cifre și litere.

Date privind identificarea terenului:

Specificare	Informații privind amplasamentul terenului							Categori a de folosință ³⁾ (**)	Observații
	Orașul/Com una/Județul (*)	Suprafață (ha)		Număr cadastral (**)	Număr de carte funciară (**)	Număr tarla/lot (**)	Număr parcelă (**)		
		Suprafața totală (*)	Cotă- parte ⁵⁾						
Se completează de către vânzător.	Răcășdia / Caraș-Severin	0,43	1/1 (0,43 ha)	35003	35003	36/7	36	arabil	ȘANȚURI
Observații	Teren neîmprejmuit;								
Verificat primărie ⁴⁾	x	x	x	x	x	x	x	x	x

(*)Declar că terenul agricol situat în extravilan face obiectul acțiunii pentru pronunțarea unei hotărâri judecătorești care să țină loc de contract de vânzare:

DA NU

³⁾Se completează categoria de folosință a terenurilor agricole situate în extravilan conform art. 2 din Legea fondului funciar nr. 18/1991, republicată, cu modificările și completările ulterioare.

⁴⁾Se completează cu "X" rubricile în care informațiile pot fi comparate cu datele din Registrul agricol, evidențele fiscale, evidențele de stare civilă, altele asemenea.

⁵⁾Cota-parte din suprafață se exprimă în fracție și în hectare.

Cunoscând că falsul în declarații se pedepsește conform Legii nr. 286/2009 privind Codul penal, cu modificările și completările ulterioare, declar că datele sunt reale, corecte și complete.

Vânzător/Împuternicit,
VOICHESCU ANDREEA-IONELA
prin mandatar
TOȚA DANIEL

Semnătura

.....
L.S.


Data 21.11.2024

NOTE:

Câmpurile notate cu (*) sunt obligatoriu de completat.

Câmpurile notate cu (**) se completează în cazul în care sunt cunoscute informațiile.

737.



Anexa nr. 1B
la normele metodologice

- Model -

- Formular pentru persoane fizice -

OFERTĂ DE VÂNZARE TEREN

Subsemnata¹⁾ **VOICHESCU ANDREEA-IONELA**, -, proprietar în cota de 1/1 (respectiv 0,29 ha) asupra terenului înscris în CF 38715 UAT Răcășdia, prin mandatar TOȚA DANIEL, domiciliat -, conform -, vând teren agricol situat în extravilan, în suprafață de 0,29 (ha), reprezentând cotă-parte de 1/1, la prețul de (*) 5.915,15 (lei) - *cincimiinouăsutecincisprezeceleșicincisprezecebani.*

¹⁾Se completează numele și prenumele proprietarului terenului.

Condițiile de vânzare²⁾ sunt următoarele:

²⁾Se va completa în cifre și litere.

Date privind identificarea terenului:

Specificare	Informații privind amplasamentul terenului							Categori a de folosință ³⁾ (**)	Observații
	Orașul/Com una/Județul (*)	Suprafață (ha)		Număr cadastral (**)	Număr de carte funciară (**)	Număr tarla/lot (**)	Număr parcelă (**)		
		Suprafața totală (*)	Cotă- parte ⁵⁾						
Se completează de către vânzător.	Răcășdia / Caraș- Severin	0,29	1/1 (0,29 ha)	38715	38715	6	8	arabil	DRUM IERTOF
Observații	Teren neîmprejmuit								
Verificat primărie ⁴⁾	x	x	x	x	x	x	x	x	x

(*)Declar că terenul agricol situat în extravilan face obiectul acțiunii pentru pronunțarea unei hotărâri judecătorești care să țină loc de contract de vânzare:

DA NU

³⁾Se completează categoria de folosință a terenurilor agricole situate în extravilan conform art. 2 din Legea fondului funciar nr. 18/1991, republicată, cu modificările și completările ulterioare.

⁴⁾Se completează cu "X" rubricile în care informațiile pot fi comparate cu datele din Registrul agricol, evidențele fiscale, evidențele de stare civilă, altele asemenea.

⁵⁾Cota-parte din suprafață se exprimă în fracție și în hectare.

Cunoscând că falsul în declarații se pedepsește conform Legii nr. 286/2009 privind Codul penal, cu modificările și completările ulterioare, declar că datele sunt reale, corecte și complete.

Vanzator/Imputernicit,
VOICHESCU ANDREEA-IONELA
prin mandatar
TOȚA DANIEL

Semnătura

.....
L.S.

Data 21.11.2024

NOTE:


Câmpurile notate cu (*) sunt obligatoriu de completat.

Câmpurile notate cu (**) se completează în cazul în care sunt cunoscute informațiile.

738

Anexa nr. 1B
la normele metodologice

- Model -

- Formular pentru persoane fizice -
OFERTĂ DE VÂNZARE TEREN

Subsemnata¹⁾ **VOICHESCU ANDREEA-IONELA**, -, proprietar în cota-parte de 1/1 (respectiv 0,05 ha) asupra terenului înscris în CF 39883 UAT Răcășdia, prin mandatar TOȚA DANIEL, domiciliat -, conform -, vând teren agricol situat în extravilan, în suprafață de 0,05 (ha), reprezentând cotă-parte de 1/1, la prețul de (*) 1.019,85 (lei) - unamienouăsprezeceleșioptzecișicincibani.

¹⁾Se completează numele și prenumele proprietarului terenului.
Condițiile de vânzare²⁾ sunt următoarele:

²⁾Se va completa în cifre și litere.
Date privind identificarea terenului:

Specificare	Informații privind amplasamentul terenului							Categori a de folosință ³⁾ (**)	Observații
	Orașul/Com una/Județul (*)	Suprafață (ha)		Număr cadastral (**)	Număr de carte funciară (**)	Număr tarla/lot (**)	Număr parcelă (**)		
		Suprafața totală (*)	Cotă- parte ⁵⁾						
Se completează de către vânzător.	Răcășdia / Caraș- Severin	0,05	1/1 (0,05 ha)	39883	39883	25	10/3	arabil	LIVEZI SPIT PETCU
Observații	Teren neîmprejmuit								
Verificat primărie ⁴⁾	x	x	x	x	x	x	x	x	x

(*)Declar că terenul agricol situat în extravilan face obiectul acțiunii pentru pronunțarea unei hotărâri judecătorești care să țină loc de contract de vânzare:

DA NU

³⁾Se completează categoria de folosință a terenurilor agricole situate în extravilan conform art. 2 din Legea fondului funciar nr. 18/1991, republicată, cu modificările și completările ulterioare.

⁴⁾Se completează cu "X" rubricile în care informațiile pot fi comparate cu datele din Registrul agricol, evidențele fiscale, evidențele de stare civilă, altele asemenea.

⁵⁾Cota-parte din suprafață se exprimă în fracție și în hectare.

Cunoscând că falsul în declarații se pedepsește conform Legii nr. 286/2009 privind Codul penal, cu modificările și completările ulterioare, declar că datele sunt reale, corecte și complete.

Vânzător/Împuternicit,
VOICHESCU ANDREEA-IONELA
prin mandatar
TOȚA DANIEL

Semnătură

.....
L.S.

Data 21.11.2024

NOTE:

Câmpurile notate cu (*) sunt obligatoriu de completat.

Câmpurile notate cu (**) se completează în cazul în care sunt cunoscute informațiile.

739

Anexa nr. 1B
la normele metodologice

- Model -

- Formular pentru persoane fizice -

OFERTĂ DE VÂNZARE TEREN

45/1 21.11.2024

Subsemnata¹⁾ VOICHESCU ANDREEA-IONELA, -, proprietar în cotă de 1/1 (respectiv 0,61 ha) asupra terenului înscris în CF 40181 UAT Răcășdia, prin mandatar TOȚA DANIEL, domiciliat -, conform -, vând teren agricol situat în extravilan, în suprafață de 0,61 (ha), reprezentând cotă-parte de 1/1, la prețul de (*) 12.442,22 (lei) – douăsprezecemiipatusutepatruzecișidoileișidouăzecișidoibani.

¹⁾Se completează numele și prenumele proprietarului terenului.
Condițiile de vânzare²⁾ sunt următoarele:

²⁾Se va completa în cifre și litere.

Date privind identificarea terenului:

Specificare	Informații privind amplasamentul terenului							Categori a de folosință ³⁾) (**)	Observații
	Orașul/Com una/Județul (*)	Suprafață (ha)		Număr cadastral (**)	Număr de carte funciară (**)	Număr tarla/lot (**)	Număr parcelă (**)		
		Suprafața totală (*)	Cotă- parte ⁵⁾						
Se completează de către vânzător.	Răcășdia / Caraș-Severin	0,61	1/1 (0,61 ha)	40181	40181	23	48	arabil	OGOARE DEAL
Observații	Teren neîmprejmuit								
Verificat primărie ⁴⁾	x	x	x	x	x	x	x	x	x

(*)Declar că terenul agricol situat în extravilan face obiectul acțiunii pentru pronunțarea unei hotărâri judecătorești care să țină loc de contract de vânzare:

DA NU

³⁾Se completează categoria de folosință a terenurilor agricole situate în extravilan conform art. 2 din Legea fondului funciar nr. 18/1991, republicată, cu modificările și completările ulterioare.

⁴⁾Se completează cu "X" rubricile în care informațiile pot fi comparate cu datele din Registrul agricol, evidențele fiscale, evidențele de stare civilă, altele asemenea.

⁵⁾Cota-parte din suprafață se exprimă în fracție și în hectare.

Cunoscând că falsul în declarații se pedepsește conform Legii nr. 286/2009 privind Codul penal, cu modificările și completările ulterioare, declar că datele sunt reale, corecte și complete.

Vânzător/Împuternicit,
VOICHESCU ANDREEA-IONELA
prin mandatar
TOȚA DANIEL

Semnătur.

.....
L.S.

Data 21.11.2024

NOTE:

Câmpurile notate cu (*) sunt obligatoriu de completat.

Câmpurile notate cu (**) se completează în cazul în care sunt cunoscute informațiile.

440

Anexa nr. 1B
la normele metodologice

- Model -

- Formular pentru persoane fizice -
OFERTĂ DE VÂNZARE TEREN

46/1 21.11.2024

Subsemnata¹⁾ VOICHESCU ANDREEA-IONELA, -, prin mandatar TOȚA DANIEL, domiciliat -, conform -, vând teren agricol situat în extravilan, în suprafață de 0,52 (ha), reprezentând cotă-parte de 1/1, la prețul de (*) 10.606,49 (lei) – zecemiișasesuteșaseleișipatruzecișinouăbani.

¹⁾Se completează numele și prenumele proprietarului terenului.
Condițiile de vânzare²⁾ sunt următoarele:

²⁾Se va completa în cifre și litere.
Date privind identificarea terenului:

Specificare	Informații privind amplasamentul terenului							Categori a de folosință ³⁾ (**)	Observații
	Orașul/Com una/Județul (*)	Suprafață (ha)		Număr cadastral (**)	Număr de carte funciară (**)	Număr tarla/lot (**)	Număr parcelă (**)		
		Suprafața totală (*)	Cotă- parte ⁵⁾						
Se completează de către vânzător.	Răcășdia / Caraș-Severin	0,52	1/1 (0,52 ha)	39882	39882	25	10/2	fâneață	LIVEZI SPIT PETCU
Observații	Teren neîmprejmuit								
Verificat primărie ⁴⁾	x	x	x	x	x	x	x	x	x

(*)Declar că terenul agricol situat în extravilan face obiectul acțiunii pentru pronunțarea unei hotărâri judecătorești care să țină loc de contract de vânzare:

DA NU

³⁾Se completează categoria de folosință a terenurilor agricole situate în extravilan conform art. 2 din Legea fondului funciar nr. 18/1991, republicată, cu modificările și completările ulterioare.

⁴⁾Se completează cu "X" rubricile în care informațiile pot fi comparate cu datele din Registrul agricol, evidențele fiscale, evidențele de stare civilă, altele asemenea.

⁵⁾Cota-parte din suprafață se exprimă în fracție și în hectare.

Cunoscând că falsul în declarații se pedepsește conform Legii nr. 286/2009 privind Codul penal, cu modificările și completările ulterioare, declar că datele sunt reale, corecte și complete.

Vânzător/Împuternicit,
VOICHESCU ANDREEA-IONELA
prin mandatar
TOȚA DANIEL

Semnătura

.....
L.S.

Data 21.11.2024

NOTE:

Câmpurile notate cu (*) sunt obligatoriu de completat.

Câmpurile notate cu (**) se completează în cazul în care sunt cunoscute informațiile.